En téléchargeant ce document, vous souscrivez aux conditions d'utilisation du Fonds Gregory-Piché. Les fichiers disponibles au Fonds Gregory-Piché ont été numérisés à partir de documents imprimés et de microfiches dont la qualité d'impression et l'état de conservation sont très variables. Les fichiers sont fournis à l'état brut et aucune garantie quant à la validité ou la complétude des informations qu'ils contiennent n'est offerte.

En diffusant gratuitement ces documents, dont la grande majorité sont quasi introuvables dans une forme autre que le format numérique suggéré ici, le Fonds Gregory-Piché souhaite rendre service à la communauté des scientifiques intéressés aux questions démographiques des pays de la Francophonie, principalement des pays africains et ce, en évitant, autant que possible, de porter préjudice aux droits patrimoniaux des auteurs. Nous recommandons fortement aux usagers de citer adéquatement les ouvrages diffusés via le fonds documentaire numérique Gregory-Piché, en rendant crédit, en tout premier lieu, aux auteurs des documents.

Pour référencer ce document, veuillez simplement utiliser la notice bibliographique standard du document original. Les opinions exprimées par les auteurs n'engagent que ceux-ci et ne représentent pas nécessairement les opinions de l'ODSEF. La liste des pays, ainsi que les intitulés retenus pour chacun d'eux, n'implique l'expression d'aucune opinion de la part de l'ODSEF quant au statut de ces pays et territoires ni quant à leurs frontières.

Ce fichier a été produit par l'équipe des projets numériques de la Bibliothèque de l'Université Laval. Le contenu des documents, l'organisation du mode de diffusion et les conditions d'utilisation du Fonds Gregory-Piché peuvent être modifiés sans préavis.

Pour toute question relative au contenu ou à l'utilisation du Fonds Gregory-Piché, veuillez adresser vos commentaires à cette adresse : odsef@fss.ulaval.ca

ODSEF Observatoire démographique et statistique de l'espace francophone

www.odsef.fss.ulaval.ca

MINISTERE DU PLAN
ET DE LA RESTRUCTURATION ECONOMIQUE

INSTITUT NATIONAL DE LA STATISTIQUE
ET DE L'ANALYSE ECONOMIQUE

BUREAU CENTRAL DU RECENSEMENT

FONDS DES NATIONS UNIES
POUR LA POPULATION

DÉMOGRAPHIE
Centre de documentation
Université de Montréal

DEUXIEME RECENSEMENT GENERAL DE LA POPULATION ET DE L'HABITATION

FEVRIER 1992

LA POPULATION DE L'OUEME

Villages et Quartiers de Ville
(Cartes de Sous-Préfectures)

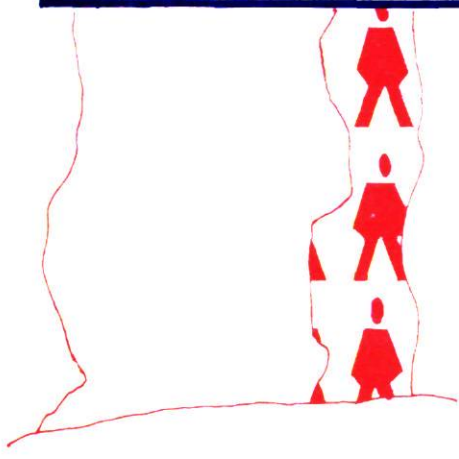

Novembre 1994

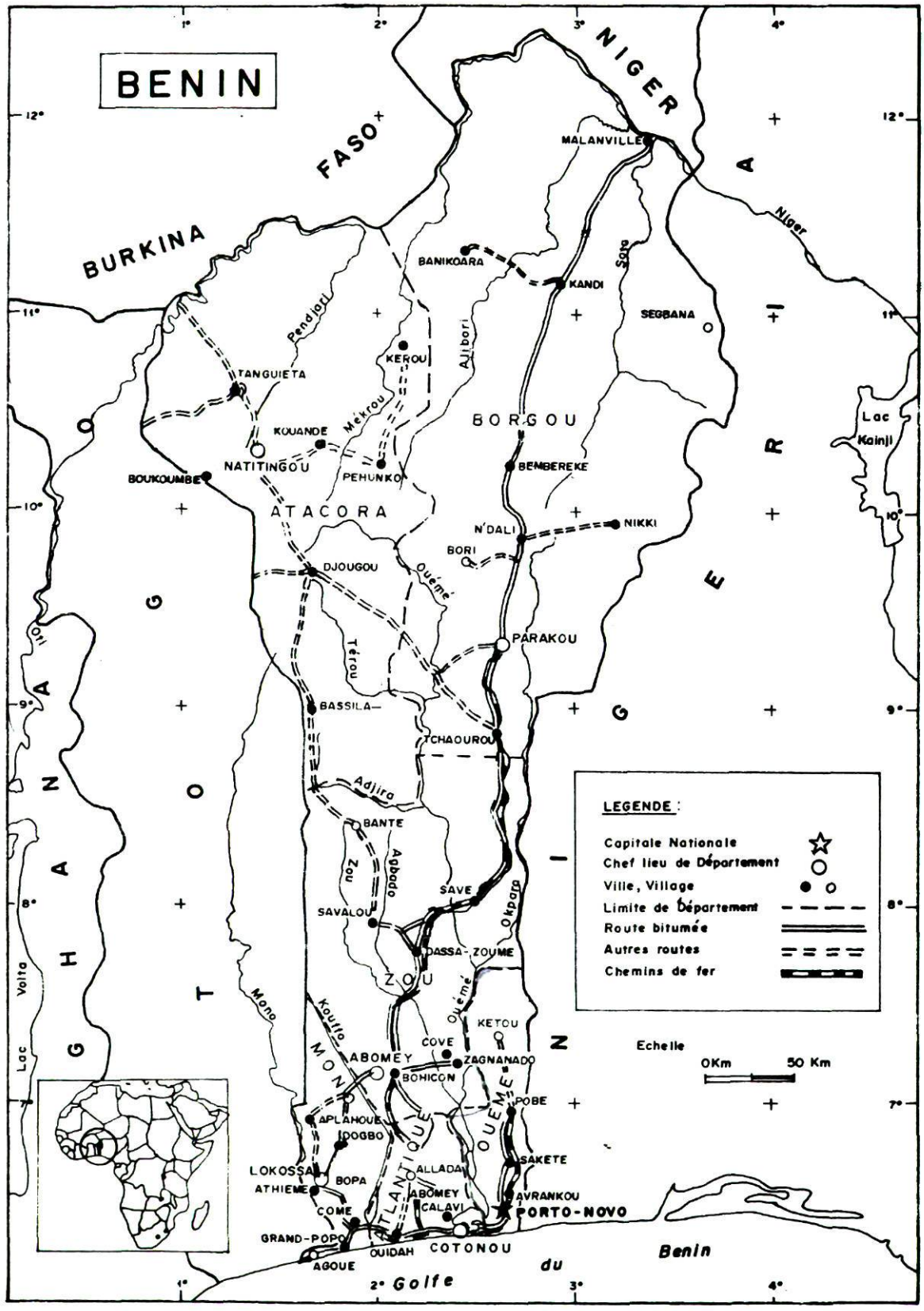
BENIN
BURKINA FASO
NIGER
NIGERIA
TOGO
GHANA
MALANVILLE
BANIKOARA
KANDI
SEGBANA
Niger
Sota
Pendjari
Alibori
KEROU
TANGUIETA
Mekrou
KOUANDE
NATITINGOU
PEHUNKO
BOUKOUMBE
BORGOU
ATACORA
BEMBEREKE
Lac Kainji
N'DALI
NIKKI
BORI
DJOUGOU
Ouémé
PARAKOU
Térou
Volta
BASSILA
TCHAOUROU
Adjira
BANTE
Zou
Agbado
SAVE
Okpara
SAVALOU
DASSA-ZOUME
ZOU
Mono
Kouffo
Ouémé
KETOU
COVE
ABOMEY
ZAGNANADO
BOHICON
POBE
MONO
ATLANTIQUE
OUEMÉ
APLAHOUE
DOGBO
SAKETE
LOKOSSA
ATHIEME
BOPA
ALLADA
ABOMEY CALAVI
AVRANKOU
PORTO-NOVO
COME
GRAND-POPO
OUIDAH
COTONOU
AGOUE
Golfe du Benin
LEGENDE :
Capitale Nationale
Chef lieu de Département
Ville, Village
Limite de Département
Route bitumée
Autres routes
Chemins de fer
Echelle
0Km 50 Km

TABLE DES MATIERES

Pages

I- Présentation de l'OUEME..... 2 à 12

II- Nombre de ménages et population selon
la Sous-Préfecture ou la Circonscription
Urbaine, la Commune et le village..... 13 à 28

III- Carte de Sous-Préfecture ou Circonscription urbaine

- ADJARRA..... 30
- ADJA-OUERE..... 31
- ADJOHOUN..... 32
- AGUEGUES..... 33
- AKPRO-MISSERETE..... 34
- AVRANKOU..... 35
- BONOU..... 36
- DANGBO..... 37
- IFANGNI..... 38
- KETOU..... 39
- POBE..... 40
- PORTO-NOVO..... 41
- SAKETE..... 42
- SEME-KPODJI..... 43

ANNEXE

I- PRESENTATION DU DEPARTEMENT DE L'O U E M E

Le département de l'Ouémé s'étend du littoral (6° 30'N) jusqu'au contact du socle cristallin (7° 30'N) et fait la synthèse d'une série de formes et de formations très variées. Il couvre 4545 km² et est situé au Nord par le département du Zou, au Sud par l'Océan Atlantique, à l'Ouest par les départements de l'Atlantique et du Zou et à l'Est par le Nigeria.

Le deuxième recensement général de la population et de l'habitation du Bénin de 1992 a aussi dénombré la population de ce département. Les résultats de ce recensement relatifs à l'Ouémé seront publiés dans ce document. Mais avant de présenter les tableaux des résultats de façon détaillée des sous-préfectures jusqu'au village ou quartier de ville une monographie du département donnant les informations sur le milieu physique, le peuplement, la répartition spatiale de la population et les activités économiques sera faite.

1.1 MILIEU PHYSIQUE

Le département de l'Ouémé appartient à la région subéquatoriale ayant un climat à quatre saisons:

- une grande saison des pluies d'avril à juillet,
- une petite saison sèche d'août à septembre,
- une petite saison pluvieuse d'octobre à novembre,

- une grande saison sèche de décembre à mars.

Il comprend quatre unités de paysages naturels qui regroupent, à quelques nuances près, les mêmes formes de relief que celles des départements de l'Atlantique et du Zou; ce sont du nord au sud, le plateau de Kétou, la dépression d'Issaba, le plateau de Pobè-Sakété et la plaine côtière.

1.1.1 Le plateau de Kétou

Il comprend à la partie septentrionale du bassin sédimentaire (Continental Terminal) qui entre en contact avec le socle cristallin (surtout le migmatite) par un front de côte de 250 m d'altitude. Ce plateau est encadré par des séries de hauteurs au nord (le front suscité), au nord-est (les collines d'Illikimou et d'Adékambi d'une altitude de 200 m) et au sud-ouest (escarpement de faille sud-ouest/nord-est et les sommets d'Adakplamè, 286 m). Le plateau de Kétou relativement peu élevé est incliné vers le sud passant de 100 m à Kétou à 60 m à Odo-Mêta. Il est le siège d'un climat à régime pluviométrique bimodal à deux nuances (du Zou moyen et des plateaux du sud-est). Au nord de Kétou se sont développés des sols appauvris, indurés associés à de vastes nappes de cuirasses ferrugineuses portant une végétation rase. Sur le plateau monoclinal de terre de barre se sont développés des sols ferrugineux tropicaux bien drainés qui supportent une savane aborée à Daniellia oliveri, à Lophira lanceolata et à Parkia biglobosa.

1.1.2 La dépression d'Issaba

La dépression d'Issaba ou du pays Holli, large de plus de 25 km, est un ensemble plat (de 40 m d'altitude), légèrement incliné vers la vallée de l'Ouémé; il est constitué de niveaux calcaires à la base (Paléocène inférieur) et d'une série argilo-marneuse finement feuilletée (Paléocène supérieur).

Ce sous-bassement est couvert par des sédiments argilo-marneux et de bancs calcaires de l'Eocène sur lesquels se sont développés des sols d'argile noire gonflants avec des horizons supérieurs bien finement structurés riches en matières organiques et des horizons à pseudo-gley en profondeur.

1.1.3 Le plateau de Pobè-Sakété

Il s'incline légèrement sur une centaine de kilomètres du nord au sud depuis le rebord de l'escarpement dominant la dépression holli jusqu'à la lagune de Porto-Novo (altitude moyenne 80 m). On observe sur cette surface quasi plane du plateau de Sakété la présence de petites dépressions fermées plus ou moins circulaires, d'une centaine de mètres; elles sont très nombreuses sur les rebords du plateau. Ce plateau est constitué de formations argilo-sableuses du Continental Terminal reposant en discordance sur le Lutetien et mis en place dans le cadre climatique humide et chaud qui justifie la couleur rouge de cette formation.

Le plateau de Pobè-Sakété bénéficie de très bonnes conditions climatiques sub-équatoriales (les totaux pluviométriques sont les plus importants du pays); il s'agit des climats des bas plateaux orientaux et du Ouémè assez homogènes permettant, à l'aide de l'assiette pédologique assez diverse et de bonne qualité, le développement de la palmeraie, des maigres cultures de maïs et de haricot et des jachères herbeuses qui constituent le sous-bois dont ses belles palmeraies sont de véritables parcs aérés. Plus au nord, dans la région de Pobè, la jachère est plus fermée, peuplée d'essences arbustives assez diversifiées avec une strate ligneuse toujours accompagnée de palmier à huile.

1.1.4 La plaine côtière

Elle atteint sa largeur maximun de 10 km dans la région de Kraké. C'est un complexe de cordons littoraux sub-

parallèles, séparés des vasières des "glacis ogoliens" et mis en place lors des régressions marines quaternaires. Malgré le climat de type bas Ouémé dont jouit cette région, les sols sont pauvres, sableux, faiblement argileux et filtrants; les vasières de formations limono-sableuses, à forte salure, sont pratiquement inexploitables à des fins de production agricole sans aménagement approprié[1] .

Enfin le département est irrigué par le fleuve Ouémé, le lac Nokoué et la lagune de Porto-Novo.

1.2 PEUPLEMENT

La mise en place des hommes dans le département de l'Ouémé a été réalisée d'abord par les courants migratoires Yoruba venant d'Ifè et d'Oyo complété par les migrations Adja et Xwla.

1.2.1 La migration Yoruba

La migration Yoruba concerne tout le département , du nord (Kétou) au sud (Porto-Novo). Cette migration très ancienne (XIIè-XIIIè siècles) s'est stabilisée vers les années 1900. On peut distinguer quatre principaux courants migratoires:

Le premier courant provenant d'Ilé-Ifè vers XIIIè siècle, connu pour l'ampleur de son rayonnement culturel, concerne le royaume de Kétou jusque dans le Hollidjè où existaient d'anciens noyaux pré-yoruba, relativement indépendants;

Le second courant provenant de l'éclatement du noyau initial d'Ifè est soldé par la création des royaumes de Sakété, de Pobè, d'Ifangni et de Takon et l'implantation de la communauté des quartiers Akoro (Aklon) et Ija-Osan (Djassin) à Porto-Novo.

---

[1] Le développement fait sur le milieu physique est tiré du document de publication des résultats du recensement de 1979 sur le département de l'Ouémé intitulé "La population de l'OUEME: villages et quartiers de ville" de Novembre 1988.

Ce mouvement connu sous l'appelation de migration post-Adja a servi de toile de fond à la conquête de la ville de Porto-Novo par TE-AGBANLIN à la fin du XVIIè siècle;

Après la création du Royaume de Porto-Novo par le groupe Adja , il eut une troisième vague en provenance d'Oyo qui engendra la création d'Ifangni-Tédo et l'installation de quelques communautés à l'intérieur de la ville de Porto-Novo probablement sous le règne de DE-MESSE (1752-1757);

Le dernier mouvement intéresse les Yoruba d'Abéokuta et de Lagos dans le cadre d'un accord commercial et politique conclu entre les chefs traditionnels de Porto-Novo et les "Oba" de Lagos et d'Abéokuta. Ces migrations modernes à caractères commercial et lucratif, se sont poursuivies jusqu'au début du XXè siècle par les commerçants de tissus (adirès) et de noix de cola (orogbo).

1.2.2 La migration Adja

La migration Adja est plus récente, plus importante et plus variée que la migration Yoruba. Elle a commencé au XVIIIè siècle et son importance a complètement masqué l'ancienne occupation Yoruba sur les portions de plateau surplombant la vallée de l'Ouémé; il s'agit des Alladanu, des Torinu, des Sèto et des Ajaranu.

Les Alladanu, représentant le plus ancien peuplement Adja, ont donné naissance au royaume de Porto-Novo vers 1688, par l'éviction des chefferies Yoruba d'Aklon et de Djassin; c'est ce qui s'est traduit par le peuplement de tout le plateau sud-est du Bénin par les populations Adja. L'influence Adja déborde du cadre de ce plateau pour rayonner vers les régions Yoruba d'Oké-Odan, d'Ijoffin (en pays Awori au Nigeria actuel) par le peuplement Gun du secteur de Badagry.

Les Torinu sont issus aussi du plateau d'Allada et ont conquis le plateau de Porto-Novo par vagues successives, sous la conduite des chefs de lignage dont Wayènou (famille KEKE). Ces

Torinu vivent en communautés rurales très denses essentiellement dans la sous-préfectures d'Avrankou où ils constituent des agriculteurs très dynamiques, d'habiles commerçants de grains et aujourd'hui, de bons intermédiaires pour les échanges illicites qui se pratiquent dans le secteur.

Les Seto, d'origine encore mal connue, assimilés aux Gun de la région de Porto-Novo, ont surtout occupé les zones lacustres de la sous-préfecture des Aguégués et de la sous-préfecture de Sèmè-Podji (villages Kétonou, Djrègbé, Tori-Agonsa...) où ils sont sous l'appelation de Toffinou.

Enfin les Ajaranu (sous-préfecture d'Adjara) à la porte de Porto-Novo sont d'Ajara Dovukanmè (commune rurale de Pahou dans le département de l'Atlantique). Ils sont numériquement de faible importance et coincés entre les domaines naguère conquis par les Torinu et Sèto évoluant dans un espace restreint et densément peuplé.

1.2.3 La migration Xwla

Les Xwla ont surtout colonisé la bande côtière depuis Cotonou jusqu'à Kraké où ils ont installé des campements de pêcheurs sous forme de hameaux dont les plus importants sont: Placondji, Ekpècondji, Djeffa et Sèmè-Podji[2].

Les différents types de peuplement ci-dessus énumérés se traduisent par une abondante population dont la répartition spatiale sera présenté par la suite.

1.3 REPARTITION SPATIALE DE LA POPULATION DE L'OUEME

L'effectif de la population de ce département

[2] Le peuplement d'une région est un fait historique. A cet effet la partie intitulé peuplement est tiré du document de publication des résultats du recensement titré "Population de L'Ouémé:villages et quartiers de ville".

s'élève à 876.574 habitants en 1992 tandis qu'il était de 626.868 habitants en 1979, soit un taux d'accroissement intercentaire de 2,6 % ou soit un accroissement relatif de 39,8 % en 13 ans. Cet effectif de 1992 est inégalement réparti dans quatre ensembles:

- Le premier ensemble, le plus dense concerne les sous-préfectures et circonscription urbaine ayant une densité d'au moins 600 hts/km². Il s'agit de la circonscription urbaine de Porto-Novo (3582,8 hts/km²) et les sous-préfectures d'Avrankou (878,2 hts/km²), d'Akpro-Missérété (669,4 hts/km²) et d'Adjara (619,0 hts/km²). Cette forte concentration est due à la ville de Porto-Novo, capitale administrative du Bénin qui, à elle seule abrite 179138 hts (soit 20,4 % de la population du département). De la même manière, la forte densité des sous-préfectures de la banlieue de la capitale pourrait résider d'une part dans la nature des sols qui offrent à cette population des possibiltés agricoles énormes et d'autre part dans le désengorgement de la ville de Porto-Novo vers ses zones périphériques.

- le second ensemble regroupant les sous-préfectures ayant une densité comprise entre 150 et 500 hts/km² couvre les sous-préfectures de Dangbo (399,7 hts/km²), de Sèmè-Podji (298,2 hts/km²), d'Ifangni (276,9 hts/km²), des Aguégués (207,1 hts/km²) et d'Adjohoun (183,9 hts/km²).

- le troisième ensemble moyennement peuplé (densité comprise entre 75 et 150 hts au km²) s'étend aux sous-préfectures d'Adja-Ouèrè, de Pobè, de Sakété et de Bonou.

-Enfin la sous-préfecture de Kétou constitue le quatrième ensemble relativement très peu peuplé avec une densité de 35,5 hts au km². Les raisons historiques liées aux attaques aboméennes n'ont pas favorisé un drainage d'une foule de population vers cette sous-préfecture.

La structure par grands groupes d'âge de la population de ce département se présente comme suit:

48,4 % de personnes âgées 0-14 ans, 45,4 % de personnes âgées 15-59 ans et 6,4 % de personnes de 60 ans et plus. Au vu de cette structure on peut dire que la population de l'Ouémé est très jeune et une personne d'âge actif (15-59 ans) a à sa charge 1,2 personne.

La population de ce département comprend 420277 hommes contre 456297 femmes (soit un rapport de masculinité de 92,1 hommes pour 100 femmes). Il y a donc 47,9 % d'hommes contre 52,1 % de femmes dans l'Ouémé.

Les ethnies majoritaires du département sont: l'ethnie goun (27,2 %), l'ethnie nagot (22,7 %), l'ethnie ouémè (14,0 %) et l'ethnie tori (13,7 % de la population).

Dans le département de l'Ouémé la religion prépondérante est le catholicisme qui draine 33,4 % de la population du département comme fidèles, ensuite viennent les religions traditionnelles regroupant 21,9 % de la population.

Enfin le niveau d'alphabétisation de ce département est de l'ordre 30,6 % c'est-à-dire sur 100 personnes de l'Ouémé environ 31 personnes savent lire et écrire en français, en langues nationales ou les deux à la fois.

1.4 Les activités

Les activités économiques du département de l'Ouémé sont variées à cause des différentes possibilités offertes par le milieu naturel et de la présence de grosses agglomérations comme Cotonou, Porto-Novo et Lagos, qui exercent une action polarisante dans la région. De plus le département dispose un potentiel humain actif de près de 391511 sur 876574 habitants (soit 44,7 % de la population du département). Ces actifs s'adonnent aux activités des secteurs rural, industriel et commercial.

1.4.1 Le secteur rural

Le secteur rural repose sur toutes les formes originales d'organisation de l'espace (habitat, techniques agraires et productions agricoles) selon le milieu physique.

1.4.1.1 La plaine côtière: elle est caractérisée par un habitat bien groupé au milieu du finage, une couronne de champs permanents et des champs temporaires dispersés dans le finage, assez loin des habitations. Les plantes cultivées sur cette plaine sont le maïs, le manioc et des cultures maraîchères.

1.4.1.2 Le plateau du sud: l'habitat rural est varié et constitue un réseau très dense sur ce plateau. On peut distinguer les hameaux de culture des fermes isolées et de véritables villages structurés autour des noyaux centraux. Les exploitations sont des parcelles de petites dimensions, de formes subgéométriques (à la suite de nombreux partages successoraux). Les maisons sont groupées, soit sur le rebord des plateaux dominant les terrasses alluviales ou les levées de berge, soit dispersées en "compounds" dans la palmeraie. Les cultures se font sur billons ou sur planche et parfois sur buttes, quand les risques d'inondation sont importants. Du fait de la disparité totale de la végétation arborescente, le système de culture sur brûlis n'existe plus et est réduit au "repos naturel" de quelques mois entre deux saisons culturales consécutives. Les principales cultures vivrières sont le maïs, le manioc, la patate douce, le haricot de kissi et autres légumineuses en assolement ou en association. Le département est connu pour sa palmeraie naturelle, et compte tenu des conditions écologiques (sols et pluviométrie), un aménagement volontaire sur une grande échelle de palmier sélectionné est entrepris de 1945 et 1979; ainsi 28000 hectares de plants sélectionnés à la station de Pobè ont été mis en place (en 24 blocs de 10 à 1270 hectares). Signalons que certains de ces blocs sont en voie de disparition du fait de leur occupation par les propriétaires terriens depuis l'avènement du Renouveau Démocratique en 1990.

1.4.1.3 Le plateau de Kétou: Sur ce plateau les agglomérations sont entourées par des champs vivriers situés à un rayon de 2 km environ autour de celle-ci.

Les techniques culturales se limitent aux methodes traditionnelles de labours à la houe.

1.4.2 Les secteurs industriel et commercial

Le département de l'Ouémé abrite de nos jours deux principales entreprises industrielles à savoir la Société des Ciments d'Onigbolo et le Projet Pétrolier de Sèmè. Ces deux entreprises sont secondées par les unités de taille moyenne qui sont cimenterie du Bénin (CIMBENIN), Savonnerie de Porto-Novo.

Il existe d'autres unités industrielles variées et de petites tailles notamment les boulangeries, les élevages industriels). Enfin signalons que les huileries installées dans ce département avant le premier recensement ont disparu à la suite de la crise économique.

Les activités commerciales sont les seules qui confèrent à l'ensemble du département de l'Ouémé son originalité compte tenu de la proximité du Nigeria. Le commerce s'appuie sur la présence de grosses agglomérations (Ibadan, Lagos, Porto-Novo, Cotonou), sur les avantages frontaliers et sur le dynamique d'une population qui ne peut plus tirer grand profit de l'exploitation de la terre. Le développement du commerce est favorisé par le réseau des marchés du département (Porto-Novo, Adjara, Ifangni, Kraké, Banigbé, Avrankou, Pobè et Kétou) et les infrastrutures routières (Cotonou-Lagos par Kraké, Cotonou-Lagos par Porto-Novo, Avrankou et Igolo).

CONCLUSION

Le département de l'Ouémé est peuplé par une série de

courants migratoires venus de Tado via à Allada, du Nigeria. Disposant des potentialités humaine que naturelle (population très jeune, climat propice aux cultures vivrières et commerciales, les ressources minières etc) le département de l'Ouémé est une région que l'Etat doit soutenir dans son développement.

II- Tableau: Nombre de ménages et leurs populations par sexe selon le Département, la Sous-préfecture ou la Circonscription Urbaine, la Commune et le Village

DIVISIONS ADMINISTRATIVES	TOUS MENAGES					MENAGES AGRICOLES				
	Nbre de Ménages	Population			Taille de Ménages	Nbre de Ménages	Population			Taille de Ménages
		Total	Masc	Fém			Total	Masc	Fém	
DEP : OUEME	166 050	876 574	420 277	456 297	5.3	84 082	489 120	242 589	246 531	5.8
S-P : ADJARRA	9 359	46 427	21 949	24 478	5.0	3 456	20 813	10 384	10 429	6.0
C.R.: AGLOGBE	1 264	5 498	2 526	2 972	4.3	571	2 947	1 458	1 489	5.2
AGBOME-TAKPLIKO	104	476	222	254	4.6	11	30	16	14	2.7
AGLOGBE	344	1 544	686	858	4.5	136	719	341	378	5.3
AYIZOUNGO	92	352	172	180	3.8	36	182	97	85	5.1
BOKOVI-TCHAKA	139	629	269	360	4.5	90	502	229	273	5.6
DO-HONGBA	125	553	287	266	4.4	74	412	224	188	5.6
HAHAME	95	440	214	226	4.6	34	196	100	96	5.8
SEDJE	97	430	199	231	4.4	49	215	111	104	4.4
TOKOME	208	825	362	463	4.0	115	559	271	288	4.9
VIDJINAN	60	249	115	134	4.2	26	132	69	63	5.1
C.R.: HONVIE	1 510	8 342	3 973	4 369	5.5	491	3 416	1 681	1 735	7.0
ADJATI I	188	1 075	493	582	5.7	42	378	169	209	9.0
ADJATI II	160	977	420	557	6.1	54	434	202	232	8.0
DJEVIE-OUADON	215	1 286	647	639	6.0	100	649	331	318	6.5
DOSSOUVIE	162	785	386	399	4.8	11	41	28	13	3.7
GASSAKO	60	415	204	211	6.9	46	364	179	185	7.9
HONVIE	260	1 293	612	681	5.0	70	423	224	199	6.0
HOUNSA-ASSIOGBOSSA	112	627	332	295	5.6	11	79	45	34	7.2
KPADOVIE	206	1 028	486	542	5.0	88	576	278	298	6.5
KPOVIE-GBADA	147	856	393	463	5.8	69	472	225	247	6.8
C.R.: MALANHOUI	1 682	8 730	4 204	4 526	5.2	628	3 781	1 915	1 866	6.0
AGAHOUGBETA	205	949	460	489	4.6	92	539	272	267	5.9
AGATA	189	983	497	486	5.2	31	157	89	68	5.1
ANAGBO	195	1 103	524	579	5.7	100	664	326	338	6.6
KPOTA	249	1 635	810	825	6.6	82	611	302	309	7.5
MALANHOUI	315	1 527	697	830	4.8	112	613	299	314	5.5
OUEKE	132	626	311	315	4.7	67	355	185	170	5.3
TANME	232	1 063	505	558	4.6	43	234	137	97	5.4
YEVIE	165	844	400	444	5.1	101	608	305	303	6.0
C.R.: MEDEDJONOU	2 311	11 761	5 599	6 162	5.1	1 188	7 148	3 561	3 587	6.0
ALLADAKO	344	1 770	812	958	5.1	211	1 324	624	700	6.3
DJAVI	417	2 130	976	1 154	5.1	249	1 553	754	799	6.2
GBANGNITO	276	1 486	694	792	5.4	109	733	370	363	6.7
GBEADJI	327	1 529	764	765	4.7	133	768	405	363	5.8
GBEAME	91	481	233	248	5.3	41	252	130	122	6.1
LINDJA-DANGBO	226	1 118	540	578	4.9	134	734	357	377	5.5
MEDEDJONOU	232	1 212	598	614	5.2	69	460	236	224	6.7
SEME	238	1 262	616	646	5.3	139	810	420	390	5.8
TCHAKOU	160	773	366	407	4.8	103	514	265	249	5.0
C.U.: ADJARRA I	1 321	5 748	2 677	3 071	4.4	144	880	449	431	6.1
ADOVIE I	230	1 172	574	598	5.1	30	244	123	121	8.1
ADOVIE II	94	327	146	181	3.5	6	29	21	8	4.8
AHOUANDJI AHOLOUKO	185	688	299	389	3.7	8	49	27	22	6.1
HOUNHOUEKO	332	1 408	659	749	4.2	50	264	142	122	5.3
HOUNSINVIE	236	1 071	483	588	4.5	34	208	89	119	6.1
HOUNVE	244	1 082	516	566	4.4	16	86	47	39	5.4

Tableau: Nombre de ménages et leurs populations par sexe selon le Département, la Sous-préfecture ou la Circonscription Urbaine, la Commune et le Village

DIVISIONS ADMINISTRATIVES	TOUS MENAGES					MENAGES AGRICOLES				
	Nbre de Ménages	Population			Taille de Ménages	Nbre de Ménages	Population			Taille de Ménages
		Total	Masc	Fém			Total	Masc	Fém	
C.U.: ADJARRA II	1 271	6 348	2 970	3 378	5.0	434	2 641	1 320	1 321	6.1
ADJINA	359	1 792	839	953	5.0	98	608	292	316	6.2
AGBOTO	245	1 274	622	652	5.2	107	682	347	335	6.4
DROGBO	219	974	458	516	4.4	122	604	297	307	5.0
KPOTA	240	1 201	551	650	5.0	87	624	319	305	7.2
OUEGBO	208	1 107	500	607	5.3	20	123	65	58	6.2
S-P : ADJA-OUERE	10 706	59 401	28 395	31 006	5.5	8 267	48 575	23 738	24 837	5.9
C.R.: IKPINLE	2 062	12 001	5 650	6 351	5.8	1 080	6 789	3 307	3 482	6.3
ATTAN-EWE	204	1 132	519	613	5.5	135	818	401	417	6.1
ATTAN-OUIGNAN	197	1 192	568	624	6.1	91	586	277	309	6.4
FOUDITI	200	1 028	461	567	5.1	94	479	237	242	5.1
IGBORO	165	888	415	473	5.4	126	739	357	382	5.9
IGBA-ROKO	126	810	365	445	6.4	105	705	334	371	6.7
IKPINLE	671	4 040	1 909	2 131	6.0	248	1 700	809	891	6.9
ILLAKO-ABIALLA	99	546	258	288	5.5	91	522	250	272	5.7
ITA-BOLORINWA	400	2 365	1 155	1 210	5.9	190	1 240	642	598	6.5
C.R.: KPOULOU	1 155	6 124	2 987	3 137	5.3	1 126	6 025	2 943	3 082	5.4
HOUEDAME	183	1 118	537	581	6.1	178	1 093	528	565	6.1
ITOHOUI	119	717	348	369	6.0	119	717	348	369	6.0
KPOULOU-IDIEKPE	118	773	395	378	6.6	118	773	395	378	6.6
KPOULOU-ITCHAKPO	484	2 244	1 088	1 156	4.6	470	2 194	1 066	1 128	4.7
KPOULOU-ITCHOUGAN	60	271	141	130	4.5	60	271	141	130	4.5
TROBOSSI	191	1 001	478	523	5.2	181	977	465	512	5.4
C.R.: MASSE	2 047	11 541	5 607	5 934	5.6	1 833	10 710	5 231	5 479	5.8
ABADAGO	358	2 203	1 030	1 173	6.2	338	2 118	992	1 126	6.3
IGBO-IKOKO	243	1 279	619	660	5.3	238	1 248	606	642	5.2
ITCHOUGBO	113	552	284	268	4.9	107	545	277	268	5.1
MASSE	336	1 502	766	736	4.5	206	1 060	572	488	5.1
MOWOBANI	331	1 855	894	961	5.6	325	1 825	879	946	5.6
OGOURO	110	815	411	404	7.4	110	814	411	403	7.4
OKE-IGBALA-TEFI	81	523	266	257	6.5	78	515	261	254	6.6
OKE-OLA	270	1 643	793	850	6.1	247	1 477	718	759	6.0
OKO-DJEGUEDE	205	1 169	544	625	5.7	184	1 108	515	593	6.0
C.R.: OKO-AKARE	1 527	7 762	3 731	4 031	5.1	1 167	6 528	3 255	3 273	5.6
BANIGBE-FOUDITI	238	1 091	547	544	4.6	161	842	443	399	5.2
ITA-EGBEBI	158	840	381	459	5.3	144	797	369	428	5.5
KOKORO-KENHOUN	126	797	372	425	6.3	103	702	342	360	6.8
OGOUKPATE	239	1 252	578	674	5.2	163	983	487	496	6.0
OKO-AKARE	329	1 768	845	923	5.4	271	1 557	757	800	5.7
OLOGO	302	1 425	717	708	4.7	226	1 180	612	568	5.2
OUINKA	135	589	291	298	4.4	99	467	245	222	4.7
C.R.: TATONNOUKON	1 308	8 095	3 764	4 331	6.2	1 096	7 192	3 375	3 817	6.6
DJIDAGBA	164	1 145	503	642	7.0	155	1 102	489	613	7.1
ITCHAAGBA-GBADODO	116	734	338	396	6.3	103	682	321	361	6.6
ITCHANGNI	102	581	271	310	5.7	91	529	248	281	5.8
LOGOU	277	1 837	853	984	6.6	241	1 712	804	908	7.1
LOHOUNGBODJE	188	1 195	568	627	6.4	183	1 179	560	619	6.4
OUINGNAN-GBADODO	127	662	317	345	5.2	104	539	262	277	5.2

Tableau: Nombre de ménages et leurs populations par sexe selon le Département, la Sous-préfecture ou la Circonscription Urbaine, la Commune et le Village

DIVISIONS ADMINISTRATIVES	TOUS MENAGES					MENAGES AGRICOLES				
	Nbre de Ménages	Population			Taille de Ménages	Nbre de Ménages	Population			Taille de Ménages
		Total	Masc	Fém			Total	Masc	Fém	
TATONNOUKON	334	1 941	914	1 027	5.8	219	1 449	691	758	6.6
C.U.: ADJA-OUERE	2 607	13 878	6 656	7 222	5.3	1 965	11 331	5 627	5 704	5.8
AFFACHA	141	691	318	373	4.9	83	449	223	226	5.4
DOGBO	275	1 314	638	676	4.8	264	1 278	630	648	4.8
GBAGBATA	470	2 482	1 188	1 294	5.3	284	1 680	874	806	5.9
GBAHOUETE	274	1 883	897	986	6.9	265	1 845	874	971	7.0
HOUELI-GABA	326	1 600	741	859	4.9	244	1 320	633	687	5.4
ITCHEDE	144	684	325	359	4.8	104	594	302	292	5.7
OBEKE-OUERE	294	1 503	754	749	5.1	248	1 357	689	668	5.5
OKE-ODAN	423	2 225	1 072	1 153	5.3	254	1 501	760	741	5.9
OKOFFIN	111	616	296	320	5.5	97	547	263	284	5.6
TOFFO	149	880	427	453	5.9	122	760	379	381	6.2
S-P : ADJOHOUN	11 342	51 301	24 735	26 566	4.5	8 210	41 730	21 046	20 684	5.1
C.R.: AKPADANOU	1 115	5 793	2 762	3 031	5.2	940	5 313	2 606	2 707	5.7
ALLANDOHOU I	123	590	280	310	4.8	102	537	268	269	5.3
ALLANDOHOU II	96	560	260	300	5.8	80	525	253	272	6.6
DEKANME	174	929	437	492	5.3	150	864	414	450	5.8
FONLY	156	870	421	449	5.6	131	805	405	400	6.1
HOUEDO-AGUE	80	366	187	179	4.6	71	341	176	165	4.8
HOUEDO-WO	96	471	212	259	4.9	90	450	205	245	5.0
HOUINSA	279	1 406	696	710	5.0	229	1 252	638	614	5.5
KPATINSA	111	601	269	332	5.4	87	539	247	292	6.2
C.R.: AWONOU	691	3 556	1 712	1 844	5.1	539	3 128	1 586	1 542	5.8
ABIDOMEY	98	500	243	257	5.1	75	444	233	211	5.9
ASSIGUI	125	597	287	310	4.8	88	488	246	242	5.5
AWONOU	151	656	317	339	4.3	103	513	284	229	5.0
SILIKO	317	1 803	865	938	5.7	273	1 683	823	860	6.2
C.R.: AZOWILISSE	3 358	15 173	7 234	7 939	4.5	2 217	11 443	5 764	5 679	5.2
ABEOKOUTA	364	1 354	642	712	3.7	183	809	432	377	4.4
AGUE-MILANIN	157	710	331	379	4.5	115	601	292	309	5.2
AKOUEHAN-TOHOUE	161	692	328	364	4.3	111	536	263	273	4.8
CADEBOU-ZOUME	227	1 068	522	546	4.7	119	607	326	281	5.1
GBADA	539	2 831	1 348	1 483	5.3	395	2 192	1 076	1 116	5.5
GBEGOUDO-OUDANOU	220	831	388	443	3.8	99	459	235	224	4.6
GBEKANDJI I	375	1 795	853	942	4.8	284	1 561	772	789	5.5
GBEKANDJI II	270	1 221	572	649	4.5	198	1 027	506	521	5.2
HOUEDA	136	565	276	289	4.2	118	519	264	255	4.4
HOUSSA	294	1 213	559	654	4.1	143	686	348	338	4.8
KLOGBOMEY	143	472	214	258	3.3	75	321	166	155	4.3
KPODEDJI	183	925	456	469	5.1	141	783	395	388	5.6
SISSEKPA	213	1 176	584	592	5.5	180	1 093	555	538	6.1
TODE	76	320	161	159	4.2	56	249	134	115	4.4
C.R.: DEME	491	1 719	775	944	3.5	331	1 361	674	687	4.1
DEME	215	711	317	394	3.3	135	517	257	260	3.8
FANVI	149	575	255	320	3.9	106	475	226	249	4.5
GLA	65	260	124	136	4.0	52	236	123	113	4.5
HLAN	62	173	79	94	2.8	38	133	68	65	3.5
C.R.: GANGBAN	2 287	10 261	5 107	5 154	4.5	1 921	9 345	4 786	4 559	4.9

Tableau: Nombre de ménages et leurs populations par sexe selon le Département, la Sous-préfecture ou la Circonscription Urbaine, la Commune et le Village

DIVISIONS ADMINISTRATIVES	TOUS MENAGES					MENAGES AGRICOLES				
	Nbre de Ménages	Population			Taille de Ménages	Nbre de Ménages	Population			Taille de Ménages
		Total	Masc	Fém			Total	Masc	Fém	
AGONLIN	234	1 124	547	577	4.8	208	1 066	528	538	5.1
AHOUANDJANNANFON	172	666	351	315	3.9	161	651	349	302	4.0
DANNOU	335	2 017	998	1 019	6.0	284	1 878	954	924	6.6
GANGBAN	944	3 887	1 938	1 949	4.1	773	3 471	1 779	1 692	4.5
GOGBO	516	2 167	1 075	1 092	4.2	414	1 897	985	912	4.6
LOWE	86	400	198	202	4.7	81	382	191	191	4.7
C.R.: KODE	918	4 701	2 269	2 432	5.1	798	4 366	2 141	2 225	5.5
AKPO	191	1 113	538	575	5.8	168	1 040	511	529	6.2
GBANNA	69	298	153	145	4.3	54	260	138	122	4.8
HLANKPA	241	1 035	512	523	4.3	202	940	477	463	4.7
KAKANICHOE	163	1 074	497	577	6.6	161	1 071	497	574	6.7
KODE-AGUE	112	491	240	251	4.4	97	438	218	220	4.5
KODE-GOUKE	142	690	329	361	4.9	116	617	300	317	5.3
C.R.: TOGBOTA	538	2 363	1 164	1 199	4.4	477	2 228	1 122	1 106	4.7
TOGBOTA-AGUE	247	1 104	538	566	4.5	205	1 006	505	501	4.9
TOGBOTA-OUDJRA	291	1 259	626	633	4.3	272	1 222	617	605	4.5
C.U.: ADJOHOUN	1 944	7 735	3 712	4 023	4.0	987	4 546	2 367	2 179	4.6
ABATO	63	258	125	133	4.1	60	254	123	131	4.2
AGBAKON	112	440	200	240	3.9	63	305	157	148	4.8
ALLANZOUME	182	711	336	375	3.9	80	368	199	169	4.6
ANAME	50	169	83	86	3.4	32	116	64	52	3.6
ASSROSSA	57	251	124	127	4.4	52	229	112	117	4.4
GOUTIN	407	1 681	790	891	4.1	259	1 219	630	589	4.7
HOUEKPA-DOGBAME	143	531	251	280	3.7	77	343	178	165	4.5
HOUEKPA-KPOTA	184	736	342	394	4.0	69	354	188	166	5.1
KINDJI	30	138	64	74	4.6	11	75	42	33	6.8
SINKANDJI	353	1 388	689	699	3.9	148	675	355	320	4.6
WADON	241	1 014	502	512	4.2	68	334	177	157	4.9
ZOUNGBOME	122	418	206	212	3.4	68	274	142	132	4.0
S-P : DES AGUEGUES	4 597	21 333	10 562	10 771	4.6	1 696	9 031	4 684	4 347	5.3
C.R.: AVAGBODJI	1 644	7 624	3 813	3 811	4.6	1 308	6 635	3 485	3 150	5.1
AVAGBODJI I	327	1 467	759	708	4.5	271	1 348	726	622	5.0
AVAGBODJI II	471	2 316	1 115	1 201	4.9	378	1 999	1 007	992	5.3
AVAGBODJI III	328	1 459	769	690	4.4	243	1 239	704	535	5.1
BEHOUMBE I	252	1 087	532	555	4.3	186	879	452	427	4.7
BEHOUMBE II	176	921	431	490	5.2	146	817	398	419	5.6
GBODJE	90	374	207	167	4.2	84	353	198	155	4.2
C-L.HOUEDOME	1 380	6 568	3 255	3 313	4.8	142	911	446	465	6.4
AGBODJEDO	71	342	170	172	4.8	4	29	15	14	7.3
AHOLOUKOME	232	1 134	559	575	4.9	3	13	7	6	4.3
AKODJI	71	292	142	150	4.1	-	-	-	-	-
AKPOLOUKOME	292	1 396	679	717	4.8	62	384	184	200	6.2
DOGODO	352	1 811	913	898	5.1	33	216	104	112	6.5
SOMAI	92	476	244	232	5.2	38	260	131	129	6.8
ZINVIEKOME	270	1 117	548	569	4.1	2	9	5	4	4.5
C.L.ZOUNGAME	1 573	7 141	3 494	3 647	4.5	246	1 485	753	732	6.0
ANIVIEKOME	222	1 039	486	553	4.7	27	166	77	89	6.1
DJIGBEKOME	205	807	389	418	3.9	19	111	53	58	5.8

Tableau: Nombre de ménages et leurs populations par sexe selon le Département, la Sous-préfecture ou la Circonscription Urbaine, la Commune et le Village

DIVISIONS ADMINISTRATIVES	TOUS MENAGES					MENAGES AGRICOLES				
	Nbre de Ménages	Population			Taille de Ménages	Nbre de Ménages	Population			Taille de Ménages
		Total	Masc	Fém			Total	Masc	Fém	
DONOUKPA	197	861	427	434	4.4	46	252	130	122	5.5
HOUNDEKOME	236	1 190	582	608	5.0	62	374	203	171	6.0
KINDJI	183	847	424	423	4.6	22	136	78	58	6.2
KINTOKOME	201	1 024	507	517	5.1	48	323	156	167	6.7
SOHEKOME	140	560	289	271	4.0	5	32	14	18	6.4
TRANKOME	189	813	390	423	4.3	17	91	42	49	5.4
S-P : AKPRO-MISSERETE	9 501	52 885	25 240	27 645	5.6	6 144	38 705	18 934	19 771	6.3
C.R.: GOME-SOTA	1 246	6 948	3 240	3 708	5.6	898	5 383	2 557	2 826	6.0
AGONDOZOUN	320	1 645	738	907	5.1	222	1 259	582	677	5.7
GOME-DOKO	181	1 165	537	628	6.4	138	815	386	429	5.9
GOME-SOTA	218	1 094	533	561	5.0	155	844	422	422	5.4
HOUNLI	130	700	341	359	5.4	105	617	303	314	5.9
TCHOUKOU-KPEVI	154	944	428	516	6.1	130	877	403	474	6.7
ZOUNDJI	243	1 400	663	737	5.8	148	971	461	510	6.6
C.R.: KATAGON	1 764	9 549	4 524	5 025	5.4	1 322	7 984	3 901	4 083	6.0
AMOULOKO	280	1 863	860	1 003	6.7	221	1 603	758	845	7.3
ANIANLI	78	408	195	213	5.2	37	255	125	130	6.9
GBAKPO-SEDJE	167	975	441	534	5.8	148	900	418	482	6.1
KATAGON	259	1 398	676	722	5.4	161	1 048	534	514	6.5
OUAYI-SOGBE	176	917	425	492	5.2	127	727	345	382	5.7
OUEZOUNME-DAHO	83	392	193	199	4.7	73	371	186	185	5.1
OUIYA	95	504	245	259	5.3	67	403	199	204	6.0
SOGBE-ALIGO	114	498	255	243	4.4	101	464	242	222	4.6
TCHIAN	206	935	452	483	4.5	148	736	378	358	5.0
TOKOUIKANMEY	126	720	340	380	5.7	100	642	311	331	6.4
TOKPA-OUETE	69	359	171	188	5.2	46	298	144	154	6.5
VANTE	111	580	271	309	5.2	93	537	261	276	5.8
C.R.: VAKON	2 687	13 422	6 549	6 873	5.0	1 372	8 345	4 264	4 081	6.1
DANTO	462	2 394	1 159	1 235	5.2	173	1 129	578	551	6.5
GOUAKO-KOTOCLOME	392	1 865	880	985	4.8	186	1 125	535	590	6.0
SOHOME	75	400	203	197	5.3	37	239	124	115	6.5
VAKON-ADANHOU	447	2 475	1 224	1 251	5.5	213	1 508	775	733	7.1
VAKON-AZOHOUE	694	3 308	1 596	1 712	4.8	340	1 936	1 013	923	5.7
VAKON-GBO	617	2 980	1 487	1 493	4.8	423	2 408	1 239	1 169	5.7
C.R.: ZOUNGBOME	1 076	6 651	3 042	3 609	6.2	906	6 000	2 787	3 213	6.6
ALLAGBA	145	902	418	484	6.2	137	874	409	465	6.4
KOUDJANANDA	128	851	361	490	6.6	119	818	352	466	6.9
KPANOUKPADE	270	1 606	751	855	5.9	225	1 377	654	723	6.1
KPOLE	135	810	404	406	6.0	105	732	373	359	7.0
OUEZOUME-KPEVI	167	910	399	511	5.4	126	790	355	435	6.3
ZOUNGBOME	231	1 572	709	863	6.8	194	1 409	644	765	7.3
C.U.: AKPRO-MISSERETE	2 728	16 315	7 885	8 430	6.0	1 646	10 993	5 425	5 568	6.7
ABOGOME	496	1 937	964	973	3.9	285	1 291	702	589	4.5
AKPAKANME	275	1 868	912	956	6.8	187	1 263	624	639	6.8
AKPRO-HANZONME	299	1 762	849	913	5.9	204	1 325	660	665	6.5
AKPRO-MISSERETE	584	3 664	1 776	1 888	6.3	204	1 515	734	781	7.4
BLEHOUAN	214	1 241	597	644	5.8	129	910	455	455	7.1
DANME-LOKONON	182	1 512	737	775	8.3	123	1 130	564	566	9.2

Tableau: Nombre de ménages et leurs populations par sexe selon le Département, la Sous-préfecture ou la Circonscription Urbaine, la Commune et le Village

DIVISIONS ADMINISTRATIVES	TOUS MENAGES					MENAGES AGRICOLES				
	Nbre de Ménages	Population			Taille de Ménages	Nbre de Ménages	Population			Taille de Ménages
		Total	Masc	Fém			Total	Masc	Fém	
GANMI	92	498	228	270	5.4	78	440	204	236	5.6
GBEDJI	146	885	441	444	6.1	84	605	301	304	7.2
KOUVE	178	1 083	498	585	6.1	139	890	405	485	6.4
KPOGON	262	1 865	883	982	7.1	213	1 624	776	848	7.6
S-P : AVRANKOU	12 665	68 503	32 266	36 237	5.4	7 260	44 647	21 795	22 852	6.1
C.R.: ATCHOUKPA	3 053	15 844	7 425	8 419	5.2	1 226	7 564	3 684	3 880	6.2
ATCHOUKPA-MALE	490	2 483	1 195	1 288	5.1	156	1 000	509	491	6.4
ATCHOUKPA-OUINDODJI	524	2 656	1 215	1 441	5.1	252	1 451	706	745	5.8
ATCHOUKPA-TANZOUN	716	3 828	1 819	2 009	5.3	383	2 308	1 122	1 186	6.0
ATCHOUKPA-TODEDJI	329	1 602	746	856	4.9	104	670	313	357	6.4
ATCHOUKPA-VODENOU	394	2 318	1 086	1 232	5.9	128	941	454	487	7.4
ATCHOUKPA-ZOUNGUE	363	1 791	815	976	4.9	89	500	246	254	5.6
TCHOUKOU-DAHO	74	328	151	177	4.4	28	156	78	78	5.6
TOKPA-YONHOSSOU	163	838	398	440	5.1	86	538	256	282	6.3
C.R.: DJOMON	2 445	13 564	6 482	7 082	5.5	1 827	10 879	5 362	5 517	6.0
AFFANDJI-TANME	383	2 174	1 057	1 117	5.7	317	1 943	960	983	6.1
AHOVO	478	2 683	1 251	1 432	5.6	348	2 051	986	1 065	5.9
DANME-KPOSSOU	163	910	459	451	5.6	142	819	427	392	5.8
DJOMON	99	437	207	230	4.4	87	408	199	209	4.7
GBETCHOU	147	717	355	362	4.9	138	695	346	349	5.0
GBODJI	85	368	183	185	4.3	79	350	177	173	4.4
GBOKOUSSO	75	398	179	219	5.3	44	264	134	130	6.0
HOUELI	110	579	285	294	5.3	81	510	264	246	6.3
HOUNGO	53	372	172	200	7.0	24	197	100	97	8.2
LOTIN-GBEDJEHOUIN	471	2 804	1 281	1 523	6.0	319	2 109	1 002	1 107	6.6
SEDJE-AHOVO	114	573	284	289	5.0	64	420	218	202	6.6
SEKANME	267	1 549	769	780	5.8	184	1 113	549	564	6.0
C.R.: GBOZOUNME	931	4 861	2 252	2 609	5.2	601	3 575	1 731	1 844	5.9
AGAMALIN	212	1 088	516	572	5.1	163	914	448	466	5.6
AGBOMASSE	215	1 183	532	651	5.5	163	987	470	517	6.1
GBOZOUNME	294	1 484	674	810	5.0	161	961	454	507	6.0
GBOZOUNME-SELIGON	33	194	95	99	5.9	19	134	68	66	7.1
HOUGON-DJINNON	177	912	435	477	5.2	95	579	291	288	6.1
C.R.: KOUTY	1 947	11 654	5 361	6 293	6.0	1 504	9 709	4 600	5 109	6.5
AFFOMADJE-KADA	233	1 303	594	709	5.6	193	1 187	550	637	6.2
GBAGLA-GANFAN	377	2 300	1 058	1 242	6.1	302	1 967	929	1 038	6.5
GBAGLA-KOKE	298	1 422	651	771	4.8	249	1 287	611	676	5.2
GBOHOUNGBO	102	789	358	431	7.7	98	769	347	422	7.8
KOUTY-KARO	175	1 285	596	689	7.3	128	950	451	499	7.4
KOUTY-LOGON	350	2 253	1 014	1 239	6.4	218	1 593	749	844	7.3
LOKO-DOWE	98	504	249	255	5.1	86	468	234	234	5.4
TOKPO	314	1 798	841	957	5.7	230	1 488	729	759	6.5
C.R.: OUANDO	1 319	7 047	3 336	3 711	5.3	564	3 788	1 881	1 907	6.7
GBOKPA-YENOUADE	409	2 083	976	1 107	5.1	177	1 091	543	548	6.2
HEHOUN	230	1 280	617	663	5.6	136	1 025	511	514	7.5
OUANDO	363	2 023	947	1 076	5.6	117	796	385	411	6.8
TCHAKLA	317	1 661	796	865	5.2	134	876	442	434	6.5
C.R.: SADO	1 047	4 864	2 244	2 620	4.6	705	3 641	1 803	1 838	5.2

Tableau: Nombre de ménages et leurs populations par sexe selon le Département, la Sous-préfecture ou la Circonscription Urbaine, la Commune et le Village

DIVISIONS ADMINISTRATIVES	TOUS MENAGES					MENAGES AGRICOLES				
	Nbre de Ménages	Population			Taille de Ménages	Nbre de Ménages	Population			Taille de Ménages
		Total	Masc	Fém			Total	Masc	Fém	
DANME-TORI-HOUDJI	225	937	423	514	4.2	155	732	354	378	4.7
KATE-KLIKO	165	771	345	426	4.7	134	673	314	359	5.0
KOTAN	208	973	425	548	4.7	132	699	324	375	5.3
OUAMON	157	714	344	370	4.5	94	452	247	205	4.8
SADO	149	741	369	372	5.0	89	500	267	233	5.6
VAGNON	143	728	338	390	5.1	101	585	297	288	5.8
C.U.: AVRANKOU	1 923	10 669	5 166	5 503	5.5	833	5 491	2 734	2 757	6.6
AVRANKOU AVALIGBO	143	622	291	331	4.3	49	236	126	110	4.8
AVRANKOU DANGBODJI	168	1 059	509	550	6.3	121	843	409	434	7.0
AVRANKOU GBEGODO	144	868	399	469	6.0	80	522	252	270	6.5
AVRANKOU-HOUEDAKOME	193	925	445	480	4.8	71	431	221	210	6.1
AVRANKOU-KOGBOME	168	904	441	463	5.4	58	351	182	169	6.1
AVRANKOU-OUEZE	308	1 576	817	759	5.1	139	848	441	407	6.1
AVRANKOU-SEDJE	440	2 555	1 191	1 364	5.8	136	1 004	463	541	7.4
AVRANKOU-HOUNDOME ALIGO	108	612	293	319	5.7	66	407	198	209	6.2
LATCHE-OUEZOUME	251	1 548	780	768	6.2	113	849	442	407	7.5
S-P : BONOU	4 835	24 733	11 968	12 765	5.1	3 592	20 238	10 056	10 182	5.6
C.R.: AFFAME	1 032	4 868	2 387	2 481	4.7	677	3 604	1 844	1 760	5.3
AFFAME	185	814	427	387	4.4	115	584	327	257	5.1
AFFAME-DASSOU	198	858	392	466	4.3	137	672	329	343	4.9
AFFAME-SOTA	128	567	278	289	4.4	69	343	171	172	5.0
AGBOSSOU-KOTA	225	1 208	598	610	5.4	182	1 055	525	530	5.8
WOVIME	108	583	297	286	5.4	86	512	262	250	6.0
ZOUKOU	188	838	395	443	4.5	88	438	230	208	5.0
C.R.: ATCHONSA	1 044	5 051	2 423	2 628	4.8	843	4 468	2 200	2 268	5.3
AGONHOUI	116	553	299	254	4.8	95	479	266	213	5.0
ATCHONSA-AGBOMAHAN	194	1 139	535	604	5.9	167	1 050	505	545	6.3
DOGBA	283	1 373	641	732	4.9	221	1 204	572	632	5.4
DOGBA-HE	239	1 095	504	591	4.6	195	965	461	504	4.9
GBOA	212	891	444	447	4.2	165	770	396	374	4.7
C.R.: DAME-WOGON	829	3 885	1 874	2 011	4.7	623	3 201	1 605	1 596	5.1
AHOUANZOUNME	209	1 067	521	546	5.1	141	837	421	416	5.9
ASSROSSA	235	1 167	557	610	5.0	155	889	443	446	5.7
AVLANKANME I	88	420	189	231	4.8	84	409	188	221	4.9
AVLANKANME II	48	195	104	91	4.1	43	181	102	79	4.2
DAME-WAGON	181	741	358	383	4.1	136	601	310	291	4.4
GNANHOUIZOUNME	68	295	145	150	4.3	64	284	141	143	4.4
C.R.: HOUINVIGUE	682	4 197	2 011	2 186	6.2	558	3 752	1 826	1 926	6.7
ABEOKOUTA	128	607	283	324	4.7	100	502	246	256	5.0
ADIDO	140	911	439	472	6.5	124	871	415	456	7.0
ALLANKPON	114	977	485	492	8.6	92	874	436	438	9.5
ATTANKPE	128	855	414	441	6.7	120	834	404	430	7.0
HOUNVIGUE	172	847	390	457	4.9	122	671	325	346	5.5
C.U.: BONOU	1 248	6 732	3 273	3 459	5.4	891	5 213	2 581	2 632	5.9
AGBONAN	219	1 470	721	749	6.7	213	1 444	708	736	6.8
ATCHABITA	88	413	196	217	4.7	51	255	127	128	5.0
AYOGO	123	486	232	254	4.0	87	403	206	197	4.6
AZONGBOSSA	107	533	255	278	5.0	88	473	233	240	5.4

Tableau: Nombre de ménages et leurs populations par sexe selon le Département, la Sous-préfecture ou la Circonscription Urbaine, la Commune et le Village

DIVISIONS ADMINISTRATIVES	TOUS MENAGES					MENAGES AGRICOLES				
	Nbre de Ménages	Population			Taille de Ménages	Nbre de Ménages	Population			Taille de Ménages
		Total	Masc	Fém			Total	Masc	Fém	
BONOU	378	1 885	913	972	5.0	221	1 293	646	647	5.9
LOKOSSA	68	373	159	214	5.5	57	341	153	188	6.0
OUEBOSSOU	265	1 572	797	775	5.9	174	1 004	508	496	5.8
S-P : DANGBO	13 014	59 562	28 812	30 750	4.6	10 155	50 874	25 499	25 375	5.0
C.R.: DE DEKIN	1 319	6 213	3 053	3 160	4.7	1 233	6 007	2 983	3 024	4.9
DEKIN AFFIO	444	1 810	926	884	4.1	415	1 742	896	846	4.2
DEKIN-HOUNHOUE	461	2 357	1 125	1 232	5.1	424	2 252	1 093	1 159	5.3
KODEKPEME	143	841	387	454	5.9	139	832	385	447	6.0
TOGBOHONSOU	271	1 205	615	590	4.4	255	1 181	609	572	4.6
C.R.: GBEKO	2 004	8 974	4 403	4 571	4.5	1 925	8 785	4 328	4 457	4.6
AGBANTA	418	1 650	819	831	3.9	418	1 650	819	831	3.9
ALANWADAN	65	362	172	190	5.6	64	361	171	190	5.6
DANKO	272	1 172	578	594	4.3	269	1 167	574	593	4.3
GBEKO-A	644	3 047	1 488	1 559	4.7	600	2 915	1 437	1 478	4.9
GBEKO-C	326	1 521	746	775	4.7	311	1 501	739	762	4.8
GBESSOUME	118	470	231	239	4.0	102	439	219	220	4.3
SEHO-DJIGBE	161	752	369	383	4.7	161	752	369	383	4.7
C.R.: HOUEDOMEY	2 120	10 795	5 310	5 485	5.1	1 962	10 451	5 206	5 245	5.3
ADJIDO	417	2 148	1 109	1 039	5.2	410	2 131	1 099	1 032	5.2
AGBONOU	145	687	329	358	4.7	134	669	325	344	5.0
AGONGUE	377	1 904	959	945	5.1	353	1 855	941	914	5.3
DAME	448	2 282	1 049	1 233	5.1	379	2 108	1 001	1 107	5.6
DEWEME-DAHO	144	780	376	404	5.4	140	769	374	395	5.5
HOUEDOMEY	363	1 829	909	920	5.0	329	1 769	891	878	5.4
SODJI	73	419	210	209	5.7	70	416	208	208	5.9
WOZOUNME	153	746	369	377	4.9	147	734	367	367	5.0
C.R.: HOZIN	2 209	9 720	4 570	5 150	4.4	1 298	6 893	3 516	3 377	5.3
AKPAME	497	2 430	1 143	1 287	4.9	338	1 931	960	971	5.7
DJIGBE	686	2 853	1 326	1 527	4.2	318	1 656	842	814	5.2
HONDJI	319	1 377	625	752	4.3	201	1 023	521	502	5.1
HOZIN	391	1 665	816	849	4.3	249	1 230	648	582	4.9
LAKE	198	794	369	425	4.0	106	541	278	263	5.1
TOKPA-KOUDJOTA	118	601	291	310	5.1	86	512	267	245	6.0
C.R.: KESSOUNOU	2 068	9 131	4 563	4 568	4.4	1 781	8 575	4 416	4 159	4.8
HETIN-GLAHOUNSA	861	3 706	1 857	1 849	4.3	735	3 446	1 787	1 659	4.7
HETIN-GLEHOUE	88	355	167	188	4.0	64	307	156	151	4.8
HETIN-SOTA	582	2 672	1 347	1 325	4.6	510	2 526	1 301	1 225	5.0
KODONOU	317	1 491	739	752	4.7	290	1 445	730	715	5.0
KESSOUNOU	220	907	453	454	4.1	182	851	442	409	4.7
C.R.: ZOUNGUE	1 658	7 401	3 465	3 936	4.5	1 176	6 125	3 022	3 103	5.2
AKOKPONAWA	60	279	138	141	4.7	49	261	133	128	5.3
FINGNINKANME	148	752	341	411	5.1	90	598	287	311	6.6
MITRO	367	1 537	730	807	4.2	220	1 115	578	537	5.1
YOKON	485	2 080	964	1 116	4.3	371	1 816	892	924	4.9
ZOUNGUE-A	211	860	419	441	4.1	164	771	393	378	4.7
ZOUNGUE-B	196	915	436	479	4.7	142	739	358	381	5.2
ZOUNTA	191	978	437	541	5.1	140	825	381	444	5.9
C.U.: DANGBO	1 636	7 328	3 448	3 880	4.5	780	4 038	2 028	2 010	5.2

Nombre de ménages et leurs populations par sexe selon le Département, la Sous-préfecture ou la Circonscription Urbaine, la Commune et le Village

DIVISIONS ADMINISTRATIVES	TOUS MENAGES					MENAGES AGRICOLES				
	Nbre de Ménages	Population			Taille de Ménages	Nbre de Ménages	Population			Taille de Ménages
		Total	Masc	Fém			Total	Masc	Fém	
DANGBO CENTRE	816	3 560	1 643	1 917	4.4	216	1 069	541	528	4.9
DOGLA	300	1 339	636	703	4.5	266	1 248	607	641	4.7
DOKOME	118	441	213	228	3.7	52	228	119	109	4.4
KE	189	927	432	495	4.9	118	712	351	361	6.0
MONDOTOKPA	134	732	381	351	5.5	90	590	317	273	6.6
TOVE	79	329	143	186	4.2	38	191	93	98	5.0
S-P : IFANGNI	12 058	67 021	31 478	35 543	5.6	7 806	48 493	23 560	24 933	6.2
C.R.: BANIGBE	2 834	15 542	7 338	8 204	5.5	1 909	11 691	5 709	5 982	6.1
AKADJA	520	2 843	1 347	1 496	5.5	352	2 077	1 023	1 054	5.9
BANIGBE-GARE	457	2 674	1 245	1 429	5.9	351	2 262	1 076	1 186	6.4
BANIGBE-LOKOSSA	594	2 939	1 379	1 560	4.9	396	2 206	1 103	1 103	5.6
BANIGBE-NAGOT	330	1 862	917	945	5.6	129	860	442	418	6.7
DANGBAN	92	447	200	247	4.9	57	346	171	175	6.1
DOKE	433	2 502	1 187	1 315	5.8	319	2 041	990	1 051	6.4
HEGO	173	922	452	470	5.3	128	779	384	395	6.1
SEDO	235	1 353	611	742	5.8	177	1 120	520	600	6.3
C.R.: DAAGBE	1 512	8 341	3 901	4 440	5.5	1 195	7 279	3 550	3 729	6.1
ADANMAHI	183	1 032	489	543	5.6	164	966	471	495	5.9
BLOBLO	194	1 451	691	760	7.5	172	1 356	655	701	7.9
DAAGBE-DJEDJE	260	1 211	594	617	4.7	203	1 042	538	504	5.1
DAAGBE-NAGOT	348	1 807	796	1 011	5.2	232	1 396	670	726	6.0
DAN	142	615	283	332	4.3	106	538	264	274	5.1
DJEGOU-DJEDJE	385	2 225	1 048	1 177	5.8	318	1 981	952	1 029	6.2
C.R.: KO-KOUMOLOU	1 414	8 584	4 099	4 485	6.1	1 131	7 409	3 634	3 775	6.6
KO-AYIDJEDO	127	687	306	381	5.4	104	628	280	348	6.0
KO-DOGBA	523	3 285	1 607	1 678	6.3	453	3 011	1 506	1 505	6.6
KO-KOUMOLOU	299	1 854	867	987	6.2	216	1 461	712	749	6.8
KO-OGOU	175	1 073	499	574	6.1	136	892	424	468	6.6
KITIGBO	290	1 685	820	865	5.8	222	1 417	712	705	6.4
C.R.: LAGBE	1 708	8 677	4 084	4 593	5.1	1 202	6 609	3 237	3 372	5.5
HOUMBO-DJEDJE	145	754	368	386	5.2	122	673	338	335	5.5
HOUMBO-NAGOT	282	1 394	698	696	4.9	212	1 156	599	557	5.5
KOUYE	162	754	362	392	4.7	120	628	315	313	5.2
LAGBE	116	662	304	358	5.7	84	493	244	249	5.9
SOBE	365	2 019	950	1 069	5.5	189	1 088	523	565	5.8
SOKOU	220	1 316	596	720	6.0	195	1 197	550	647	6.1
ZIAN	418	1 778	806	972	4.3	280	1 374	668	706	4.9
C.R.: TCHAADA	1 185	6 305	2 853	3 452	5.3	737	4 547	2 159	2 388	6.2
DESSA	111	645	294	351	5.8	91	581	272	309	6.4
KETOUGBECON	205	989	438	551	4.8	122	688	325	363	5.6
KETOUKPE	141	765	344	421	5.4	71	459	208	251	6.5
KO-ANAGODO	334	1 499	695	804	4.5	196	1 018	505	513	5.2
MONGBA	156	845	400	445	5.4	119	716	351	365	6.0
TCHAABA	238	1 562	682	880	6.6	138	1 085	498	587	7.9
C.U.: IFANGNI	3 405	19 572	9 203	10 369	5.7	1 632	10 958	5 271	5 687	6.7
AYETEDJOU	167	915	455	460	5.5	74	422	214	208	5.7
BAODJO	311	1 697	817	880	5.5	271	1 525	750	775	5.6
BOKOUTOU	152	716	349	367	4.7	128	654	322	332	5.1

Tableau: Nombre de ménages et leurs populations par sexe selon le Département, la Sous-préfecture ou la Circonscription Urbaine, la Commune et le Village

DIVISIONS ADMINISTRATIVES	TOUS MENAGES					MENAGES AGRICOLES				
	Nbre de Ménages	Population			Taille de Ménages	Nbre de Ménages	Population			Taille de Ménages
		Total	Masc	Fém			Total	Masc	Fém	
GANMI	226	1 623	774	849	7.2	115	901	454	447	7.8
IGOLO	1 164	5 982	2 857	3 125	5.1	305	2 121	1 008	1 113	7.0
IGUILLANHOUN	55	220	112	108	4.0	30	127	68	59	4.2
ITA-SOUMBA	297	1 693	756	937	5.7	204	1 237	564	673	6.1
ODOFIN-IFANGNI CENTRE	1 033	6 726	3 083	3 643	6.5	505	3 971	1 891	2 080	7.9
S-P : KETOU	11 282	63 079	30 882	32 197	5.6	8 300	49 926	25 201	24 725	6.0
C.R.: ADAKPLAME	1 137	6 886	3 424	3 462	6.1	951	6 028	3 052	2 976	6.3
ADAKPLAME	555	3 168	1 556	1 612	5.7	466	2 802	1 396	1 406	6.0
AGONLIN-PAHOU	91	460	233	227	5.1	85	442	230	212	5.2
AGUIGADJI	83	499	256	243	6.0	80	496	253	243	6.2
EWE	408	2 759	1 379	1 380	6.8	320	2 288	1 173	1 115	7.2
C.R.: IDIGNY	2 850	16 096	8 003	8 093	5.6	2 310	13 744	7 011	6 733	5.9
EFEHOUNTE	485	2 946	1 464	1 482	6.1	455	2 803	1 389	1 414	6.2
IDIGNY	732	4 448	2 186	2 262	6.1	545	3 639	1 880	1 759	6.7
ILLADJI	344	2 194	1 096	1 098	6.4	318	2 084	1 060	1 024	6.6
ILLECHIN	157	751	387	364	4.8	141	688	360	328	4.9
ILLEKIMOU	402	2 120	1 035	1 085	5.3	333	1 862	926	936	5.6
ISSELOU	91	574	297	277	6.3	80	533	276	257	6.7
KANGA-ILLARA	471	2 327	1 153	1 174	4.9	291	1 470	761	709	5.1
OBA-TEDO	168	736	385	351	4.4	147	665	359	306	4.5
C.R.: KPANKOU	2 279	14 425	7 024	7 401	6.3	2 133	13 833	6 754	7 079	6.5
ADJOZOUME	167	988	474	514	5.9	153	931	452	479	6.1
AYEKOU	436	3 015	1 486	1 529	6.9	394	2 901	1 424	1 477	7.4
GANGNIGON	268	1 617	789	828	6.0	251	1 552	762	790	6.2
KPANKOU	324	2 079	1 047	1 032	6.4	299	1 969	1 000	969	6.6
MOWODANI	573	3 630	1 735	1 895	6.3	542	3 441	1 641	1 800	6.3
SODJI	328	1 990	959	1 031	6.1	317	1 955	949	1 006	6.2
VEDJI	183	1 106	534	572	6.0	177	1 084	526	558	6.1
C.R.: ODOMETA	691	4 665	2 188	2 477	6.8	649	4 487	2 114	2 373	6.9
ATANCHOUKPA	188	1 270	590	680	6.8	174	1 225	568	657	7.0
ATAN-KA	149	1 111	526	585	7.5	135	1 039	497	542	7.7
BOLOROUNFE	179	1 224	566	658	6.8	170	1 199	557	642	7.1
ODOMETA	175	1 060	506	554	6.1	170	1 024	492	532	6.0
C.R.: OKPOMETA	1 110	5 356	2 784	2 572	4.8	1 062	5 227	2 744	2 483	4.9
IDJOU	231	1 186	609	577	5.1	224	1 169	604	565	5.2
OFIA	103	470	265	205	4.6	92	447	262	185	4.9
OKPOMETA	302	1 351	689	662	4.5	288	1 306	669	637	4.5
OMOU	474	2 349	1 221	1 128	5.0	458	2 305	1 209	1 096	5.0
C.U.: KETOU	3 215	15 651	7 459	8 192	4.9	1 195	6 607	3 526	3 081	5.5
ATCHOUBI	420	2 255	1 146	1 109	5.4	219	1 236	656	580	5.6
DAGBANDJI	214	1 063	504	559	5.0	65	332	185	147	5.1
IDADJE	290	1 110	511	599	3.8	90	368	205	163	4.1
IDENA I	351	1 622	776	846	4.6	160	892	472	420	5.6
IDENA II	404	2 167	1 019	1 148	5.4	146	915	486	429	6.3
IDJABO-ODIOROMASSAFE	655	3 011	1 407	1 604	4.6	253	1 278	710	568	5.1
IGUI-OLLOU	368	1 620	740	880	4.4	144	762	403	359	5.3
MASSAFE I	210	1 164	549	615	5.5	66	432	211	221	6.5
MASSAFE II	303	1 639	807	832	5.4	52	392	198	194	7.5

Tableau: **Nombre de ménages** et leurs populations par sexe selon le **Département**, la Sous-préfecture ou la Circonscription Urbaine, la Commune et le Village

DIVISIONS ADMINISTRATIVES	TOUS MENAGES					MENAGES AGRICOLES				
	Nbre de Ménages	Population			Taille de Ménages	Nbre de Ménages	Population			Taille de Ménages
		Total	Masc	Fém			Total	Masc	Fém	
S-P : POBE	9 949	54 181	26 224	27 957	5.4	6 816	38 518	18 981	19 537	5.7
C.R.: AHOYEYE	1 359	7 290	3 515	3 775	5.4	1 282	6 970	3 398	3 572	5.4
AHOYEYE	460	2 238	1 085	1 153	4.9	445	2 152	1 054	1 098	4.8
BANIGBE-POTO-POTO	157	922	455	467	5.9	153	914	454	460	6.0
IDIORO	172	970	496	474	5.6	170	966	495	471	5.7
IGBIDI	21	126	68	58	6.0	20	115	62	53	5.8
ISSALE-IBERE	316	1 730	796	934	5.5	289	1 630	760	870	5.6
OKEITA	233	1 304	615	689	5.6	205	1 193	573	620	5.8
C.R.: IGANA	1 134	5 608	2 726	2 882	4.9	1 109	5 507	2 686	2 821	5.0
AGBELE	108	447	216	231	4.1	108	447	216	231	4.1
AKPATE	104	636	302	334	6.1	97	604	287	317	6.2
EGUELOU	156	807	389	418	5.2	147	769	374	395	5.2
IGANA	290	1 495	736	759	5.2	283	1 473	728	745	5.2
IHORO	104	529	256	273	5.1	104	529	256	273	5.1
ILLEMON	238	1 158	569	589	4.9	238	1 158	569	589	4.9
KODJOLA	49	213	108	105	4.3	47	204	106	98	4.3
OGOUBA	85	323	150	173	3.8	85	323	150	173	3.8
C.R.: ISSABA	2 087	10 907	5 421	5 486	5.2	1 894	10 064	5 006	5 058	5.3
ABBA	284	1 473	697	776	5.2	272	1 449	691	758	5.3
GBANAGO	169	935	470	465	5.5	156	880	440	440	5.6
ILOULOFIN	141	698	376	322	5.0	132	680	365	315	5.2
ISSABA	197	1 152	551	601	5.8	182	1 073	518	555	5.9
ITCHAGBA	202	952	434	518	4.7	190	917	427	490	4.8
ITCHAKPO	169	903	443	460	5.3	169	903	443	460	5.3
ITCHEDE	312	1 598	822	776	5.1	308	1 594	822	772	5.2
ITCHOCHE	60	329	175	154	5.5	59	318	168	150	5.4
IWOYE	117	540	266	274	4.6	114	534	264	270	4.7
KETTY	151	747	363	384	4.9	146	739	360	379	5.1
ONIGBOLO	250	1 379	724	655	5.5	131	776	408	368	5.9
OUIGNAN-POTO-POTO	35	201	100	101	5.7	35	201	100	101	5.7
C.R.: TOWE	1 144	6 949	3 270	3 679	6.1	1 055	6 582	3 120	3 462	6.2
CHAFFOU	107	672	299	373	6.3	100	643	282	361	6.4
IBATE	182	1 184	585	599	6.5	175	1 161	581	580	6.6
IGBO-EDE	135	736	359	377	5.5	126	695	345	350	5.5
IGBO-OCHO	156	1 025	460	565	6.6	149	1 007	454	553	6.8
IGUA	157	938	426	512	6.0	150	909	418	491	6.1
LAFENWA	59	349	161	188	5.9	54	340	160	180	6.3
OTE-KOTAN	98	572	275	297	5.8	89	539	264	275	6.1
TOWE	250	1 473	705	768	5.9	212	1 288	616	672	6.1
C.U.: POBE	4 225	23 427	11 292	12 135	5.5	1 476	9 395	4 771	4 624	6.4
ADJISSOU	317	1 508	746	762	4.8	127	673	359	314	5.3
AGOUNLE-ADJEGOUNLE	557	2 926	1 423	1 503	5.3	193	1 171	591	580	6.1
AKOUHO	313	2 000	980	1 020	6.4	278	1 869	937	932	6.7
IDOGAN	169	943	464	479	5.6	46	346	178	168	7.5
IGBOICHE	132	761	380	381	5.8	60	399	213	186	6.7
ILLOUSSA	194	1 133	527	606	5.8	76	414	202	212	5.4
ISSALE-AFFIN I	325	1 320	647	673	4.1	82	383	218	165	4.7
ISSALE-AFFIN II	548	2 897	1 336	1 561	5.3	120	826	404	422	6.9

Tableau: Nombre de ménages et leurs populations par sexe selon le Département, la Sous-préfecture ou la Circonscription Urbaine, la Commune et le Village

DIVISIONS ADMINISTRATIVES	TOUS MENAGES					MENAGES AGRICOLES				
	Nbre de Ménages	Population			Taille de Ménages	Nbre de Ménages	Population			Taille de Ménages
		Total	Masc	Fém			Total	Masc	Fém	
MAMANGUE	191	849	425	424	4.4	51	287	157	130	5.6
OKE-ATA	235	1 279	632	647	5.4	100	639	325	314	6.4
OKE-OLA	659	3 902	1 844	2 058	5.9	194	1 399	682	717	7.2
POBE-NORD	585	3 909	1 888	2 021	6.7	149	989	505	484	6.6
CIRC.U.: PORTO-NOVO	32 286	179 138	86 491	92 647	5.5	1 430	10 378	5 292	5 086	7.3
C.U.: DJASSIN	1 635	8 160	3 957	4 203	5.0	28	218	122	96	7.8
ADJINA-NORD	216	867	429	438	4.0	1	5	2	3	5.0
ADJINA-SUD	205	1 066	571	495	5.2	2	7	3	4	3.5
DJASSIN-DAHO	182	994	483	511	5.5	17	129	74	55	7.6
DJASSIN-ZOUNME	440	2 133	1 021	1 112	4.8	3	14	5	9	4.7
OUENLINDA I	346	2 029	943	1 086	5.9	2	34	17	17	17.0
OUENLINDA II	246	1 071	510	561	4.4	3	29	21	8	9.7
C.U.: FOUN-FOUN	2 824	15 256	7 341	7 915	5.4	34	275	149	126	8.1
AVAKPA-KPODJI	594	3 106	1 500	1 606	5.2	4	55	28	27	13.8
AVAKPA-TOKPA	410	2 197	1 077	1 120	5.4	7	47	27	20	6.7
FOUNFOUN-DJAGUIDI	315	1 638	769	869	5.2	2	9	4	5	4.5
FOUNFOUN-GBEGO	713	3 937	1 873	2 064	5.5	7	48	26	22	6.9
FOUNFOUN-SODJI	451	2 433	1 133	1 300	5.4	9	65	38	27	7.2
FOUNFOUN-TOKPA	341	1 945	989	956	5.7	5	51	26	25	10.2
C.U.: OGANLA	863	4 342	2 247	2 095	5.0	6	36	20	16	6.0
OGANLA-ATAKPAME	131	597	266	331	4.6	1	5	3	2	5.0
OGANLA-GARE-NORD	341	1 465	682	783	4.3	2	11	7	4	5.5
OGANLA-GARE-SUD	155	569	257	312	3.7	1	1	1	-	1.0
OGANLA-POSTE	161	1 294	882	412	8.0	1	6	2	4	6.0
OGANLA-SOKE	75	417	160	257	5.6	1	13	7	6	13.0
C.U.: OUANDO	5 736	33 656	16 682	16 974	5.9	551	3 666	1 902	1 764	6.7
AKONABOE	553	3 034	1 531	1 503	5.5	116	777	408	369	6.7
DJILADO	272	1 588	794	794	5.8	20	104	66	38	5.2
DOWA	2 063	12 084	6 021	6 063	5.9	206	1 381	715	666	6.7
HOUINVIE	159	832	423	409	5.2	34	178	98	80	5.2
LOUHO	435	2 165	1 057	1 108	5.0	21	124	67	57	5.9
OUANDO	921	5 993	2 936	3 057	6.5	42	338	150	188	8.0
TOKPOTA I	926	5 682	2 776	2 906	6.1	59	452	239	213	7.7
TOKPOTA II	407	2 278	1 144	1 134	5.6	53	312	159	153	5.9
C.U.: AHOUANTIKOME	1 044	5 134	2 390	2 744	4.9	16	98	51	47	6.1
AHOUANTIKOME	256	1 292	597	695	5.0	-	-	-	-	-
DEGUE	129	669	309	360	5.2	1	4	1	3	4.0
IDIARABA	114	571	267	304	5.0	1	1	1	-	1.0
SADOGNON-ADJEGOUNLE	271	1 450	657	793	5.4	6	45	17	28	7.5
SADOGNON-WOUSSA	274	1 152	560	592	4.2	8	48	32	16	6.0
C.U.: DEGUE-GARE	1 428	7 941	3 617	4 324	5.6	11	85	38	47	7.7
ADJEGOUNLE	421	2 198	992	1 206	5.2	4	35	20	15	8.8
AYETORO	96	556	235	321	5.8	-	-	-	-	-
AYIMLONFIDE	336	1 735	798	937	5.2	1	1	1	-	1.0
GANTO	98	629	312	317	6.4	1	9	3	6	9.0
OGANLA-GARE EST	477	2 823	1 280	1 543	5.9	5	40	14	26	8.0
C.U.: HOUEZOUME	1 226	4 694	2 192	2 502	3.8	2	15	10	5	7.5
GBASSOU BODOKOME	253	926	435	491	3.7	-	-	-	-	-

Tableau: Nombre de ménages et leurs populations par sexe selon le Département, la Sous-préfecture ou la Circonscription Urbaine, la Commune et le Village

DIVISIONS ADMINISTRATIVES	TOUS MENAGES					MENAGES AGRICOLES				
	Nbre de Ménages	Population			Taille de Ménages	Nbre de Ménages	Population			Taille de Ménages
		Total	Masc	Fém			Total	Masc	Fém	
GUEVIE-ZINKOME	179	557	261	296	3.1	-	-	-	-	-
HOUEGBO-HLINKOME	275	1 112	505	607	4.0	-	-	-	-	-
HOUEZOUME	202	796	358	438	3.9	-	-	-	-	-
SAGBO-KOSSOUKOME	187	846	389	457	4.5	2	15	10	5	7.5
TOGO-ADANKOME	130	457	244	213	3.5	-	-	-	-	-
C.U.: HOUINME	4 053	22 581	10 953	11 628	5.6	245	1 794	896	898	7.3
CHATEAU D'EAU	288	1 628	749	879	5.7	1	3	2	1	3.0
DJAGUIDI	872	4 227	2 031	2 196	4.8	16	126	54	72	7.9
DJEGAN-KPEVI	752	4 526	2 211	2 315	6.0	66	480	250	230	7.3
GANTO	330	1 998	982	1 016	6.1	7	49	24	25	7.0
GBEDJROMEDE	1 040	5 682	2 750	2 932	5.5	40	350	179	171	8.8
GBODJE	771	4 520	2 230	2 290	5.9	115	786	387	399	6.8
C.U.: HOUNSOUKO	3 637	21 665	10 588	11 077	6.0	176	1 471	761	710	8.4
ANAVIE	454	3 080	1 509	1 571	6.8	36	342	165	177	9.5
DODJI	282	2 069	1 035	1 034	7.3	42	293	154	139	7.0
GUEVIE	765	4 537	2 237	2 300	5.9	23	168	84	84	7.3
HLOGOU	327	2 279	1 109	1 170	7.0	24	211	117	94	8.8
HOUNSA	185	978	480	498	5.3	21	174	93	81	8.3
HOUNSOUKO	563	3 017	1 481	1 536	5.4	19	144	83	61	7.6
KANDEVIE-ATISSOGBE	433	2 299	1 117	1 182	5.3	7	95	46	49	13.6
KANDEVIE-OWODE	628	3 406	1 620	1 786	5.4	4	44	19	25	11.0
C.U.: ZEBOU	678	3 246	1 469	1 777	4.8	5	42	25	17	8.4
HASSOU AGUE	44	301	126	175	6.8	1	24	11	13	24.0
ZEBOU-AGUA	177	882	433	449	5.0	-	-	-	-	-
ZEBOU-AHOUANGBO	180	924	394	530	5.1	-	-	-	-	-
ZEBOU-ITATIGUIRI	77	419	198	221	5.4	2	10	8	2	5.0
ZEBOU-MASSE	200	720	318	402	3.6	2	8	6	2	4.0
C.U.: ACCRON	1 000	5 393	2 610	2 783	5.4	11	70	35	35	6.4
ACCRON-GOGANKOME	446	2 475	1 270	1 205	5.5	7	42	24	18	6.0
AZONSAKOME DOTA ATINGBANSA	123	666	304	362	5.4	1	5	2	3	5.0
HOUEYOGBE-GBEDJI	134	708	323	385	5.3	2	11	5	6	5.5
TOFFIKOME-SOKOME	297	1 544	713	831	5.2	1	12	4	8	12.0
C.U.: ATTAKE	3 782	22 259	10 557	11 702	5.9	124	956	463	493	7.7
AGBOKOU I	787	5 123	2 509	2 614	6.5	78	623	315	308	8.0
AGBOKOU II	370	2 352	1 151	1 201	6.4	11	68	33	35	6.2
AGBOKOU III	567	3 274	1 556	1 718	5.8	8	39	20	19	4.9
ATTAKE I	457	2 111	954	1 157	4.6	3	18	7	11	6.0
ATTAKE II	480	2 793	1 266	1 527	5.8	5	34	17	17	6.8
GBEZOUKPA	555	3 224	1 485	1 739	5.8	11	127	49	78	11.5
KANDEVIE III	566	3 382	1 636	1 746	6.0	8	47	22	25	5.9
C.U.: AVASSA	831	4 064	1 865	2 199	4.9	4	29	13	16	7.3
AKPASSA-HONMEY	191	1 025	512	513	5.4	-	-	-	-	-
AVASSA-BAGORO AGBOKOME	296	1 290	563	727	4.4	1	9	4	5	9.0
HONDJI HONNOU	139	712	344	368	5.1	3	20	9	11	6.7
KPOTA-SANDODO FILLA	205	1 037	446	591	5.1	-	-	-	-	-
C.U.: DJEGAN-DAHO	2 130	13 420	6 573	6 847	6.3	183	1 369	688	681	7.5
ADADEKOMEY-LISSESSA	243	1 503	753	750	6.2	8	54	27	27	6.8
DJEGAN-DAHO	268	1 701	819	882	6.3	36	315	159	156	8.8

Tableau: Nombre de ménages et leurs populations par sexe selon le Département, la Sous-préfecture ou la Circonscription Urbaine, la Commune et le Village

DIVISIONS ADMINISTRATIVES	TOUS MENAGES					MENAGES AGRICOLES				
	Nbre de Ménages	Population			Taille de Ménages	Nbre de Ménages	Population			Taille de Ménages
		Total	Masc	Fém			Total	Masc	Fém	
GUEVIE DJEGANTO	310	1 959	951	1 008	6.3	22	144	76	68	6.5
HINKOUDE-TCHINVIE-SEDJEKO	579	3 826	1 883	1 943	6.6	36	314	154	160	8.7
KOUTONGBE	503	3 105	1 495	1 610	6.2	32	255	118	137	8.0
ZOUNKPA	227	1 326	672	654	5.8	49	287	154	133	5.9
C.U.: ILEFIE	1 419	7 327	3 450	3 877	5.2	34	254	119	135	7.5
ADOME	179	718	342	376	4.0	-	-	-	-	-
FIEKOME-ILEFIE	233	1 095	503	592	4.7	1	3	1	2	3.0
GBEKON	548	3 354	1 572	1 782	6.1	25	195	88	107	7.8
LOKOSSA	227	1 101	541	560	4.9	3	19	13	6	6.3
VEKPA	232	1 059	492	567	4.6	5	37	17	20	7.4
S-P : SAKETE	11 093	63 994	29 727	34 267	5.8	7 022	44 017	21 362	22 655	6.3
C.R.: AGUIDI	2 173	12 304	5 894	6 410	5.7	1 734	10 724	5 163	5 561	6.2
AGADA-HOUNME	123	737	331	406	6.0	104	668	306	362	6.4
AGUIDI	278	1 678	796	882	6.0	237	1 520	732	788	6.4
AKPECHI	368	1 815	876	939	4.9	268	1 537	734	803	5.7
ASSA-DIOTCHE	198	1 074	513	561	5.4	148	883	433	450	6.0
DJIBRO	123	855	403	452	7.0	103	768	385	383	7.5
IKPEDJILE	556	3 311	1 610	1 701	6.0	452	2 882	1 367	1 515	6.4
ILLAKO-IDIORO	214	973	464	509	4.5	153	796	389	407	5.2
KOBEDJO	135	962	458	504	7.1	120	894	430	464	7.5
MODOGAN	178	899	443	456	5.1	149	776	387	389	5.2
C.R.: ITA-DJEBOU	1 661	10 059	4 870	5 189	6.1	1 262	8 053	3 957	4 096	6.4
ADJEGOUNLE	573	3 347	1 678	1 669	5.8	430	2 695	1 370	1 325	6.3
ARAROMI	466	2 701	1 278	1 423	5.8	353	2 121	1 028	1 093	6.0
IGBA	330	2 074	1 008	1 066	6.3	275	1 829	898	931	6.7
IGBO-OSSAN	292	1 937	906	1 031	6.6	204	1 408	661	747	6.9
C.R.: TAKON	1 610	8 582	3 952	4 630	5.3	1 053	6 292	3 024	3 268	6.0
AHITA	161	1 183	571	612	7.3	123	959	461	498	7.8
AIDJEDO	75	462	215	247	6.2	58	400	189	211	6.9
DJOHOUN-KOLLE	564	2 970	1 413	1 557	5.3	427	2 485	1 219	1 266	5.8
DRA	128	592	273	319	4.6	79	439	213	226	5.6
GBAGLA-NOUNAGNON	131	763	368	395	5.8	99	635	304	331	6.4
TAKON	551	2 612	1 112	1 500	4.7	267	1 374	638	736	5.1
C.R.: YOKO	1 511	8 879	4 176	4 703	5.9	1 134	7 087	3 488	3 599	6.2
GBAGLA-YOVOGBEDJI	300	1 819	915	904	6.1	238	1 524	780	744	6.4
ILLASSO	167	792	410	382	4.7	148	708	374	334	4.8
ILLASSO-SAHARO	81	507	249	258	6.3	69	464	241	223	6.7
SAHARO-DJEDJE	86	573	260	313	6.7	76	505	235	270	6.6
SAHARO-NAGOT	76	439	215	224	5.8	65	413	205	208	6.4
SANRIN-KPINTE	192	1 274	575	699	6.6	171	1 173	547	626	6.9
YOKO	609	3 475	1 552	1 923	5.7	367	2 300	1 106	1 194	6.3
C.U.: SAKETE 1ERE	2 820	16 845	7 287	9 558	6.0	929	6 376	2 989	3 387	6.9
ABOKOU-GBOKOU	209	1 222	536	686	5.8	65	383	193	190	5.9
ARAROMI ET KADJOLA	498	2 930	1 298	1 632	5.9	192	1 246	596	650	6.5
DAGBAO	201	1 373	616	757	6.8	83	577	274	303	7.0
DEGOUN	172	1 093	467	626	6.4	39	352	154	198	9.0
DJOKU	233	1 359	607	752	5.8	75	558	265	293	7.4
GBOKOUDAI	158	1 035	400	635	6.6	35	276	116	160	7.9

Tableau: Nombre de ménages et leurs populations par sexe selon le Département, la Sous-préfecture ou la Circonscription Urbaine, la Commune et le Village

DIVISIONS ADMINISTRATIVES	TOUS MENAGES					MENAGES AGRICOLES				
	Nbre de Ménages	Population			Taille de Ménages	Nbre de Ménages	Population			Taille de Ménages
		Total	Masc	Fém			Total	Masc	Fém	
IGBO-EYE	286	1 436	594	842	5.0	77	477	230	247	6.2
KOSSI	276	1 692	738	954	6.1	102	729	330	399	7.1
MOROKO-MORO	241	1 152	505	647	4.8	60	324	165	159	5.4
ODANYOGOUN	254	1 313	598	715	5.2	93	512	237	275	5.5
ODELLA	178	1 398	587	811	7.9	62	530	245	285	8.5
SODJI	114	842	341	501	7.4	46	412	184	228	9.0
C.U.: SAKETE 2EME	1 318	7 325	3 548	3 777	5.6	910	5 485	2 741	2 744	6.0
AGONSA	138	725	330	395	5.3	93	546	257	289	5.9
DEGUE	141	737	367	370	5.2	89	498	256	242	5.6
GBOZOUNME	144	715	374	341	5.0	126	648	340	308	5.1
HOUNME	95	533	231	302	5.6	71	445	208	237	6.3
ISSALE-EKO	112	535	275	260	4.8	83	423	230	193	5.1
ITA-GBOKOU	86	563	289	274	6.5	72	475	247	228	6.6
ODANREGOUN	181	1 043	499	544	5.8	70	452	208	244	6.5
WAHI	91	540	246	294	5.9	55	363	179	184	6.6
YOGOUN-TOHOUN	191	1 116	556	560	5.8	162	1 024	525	499	6.3
ZIMON	139	818	381	437	5.9	89	611	291	320	6.9
S-P : SEME-KPODJI	13 363	65 016	31 548	33 468	4.9	3 928	23 175	12 057	11 118	5.9
C.R.: AGBLANGANDAN	2 941	15 215	7 492	7 723	5.2	322	2 238	1 170	1 068	7.0
AGBALILAME	520	2 526	1 272	1 254	4.9	37	233	128	105	6.3
AGBLANGANDAN	378	1 809	885	924	4.8	55	380	201	179	6.9
AKPOKPOTA	302	1 625	822	803	5.4	5	28	16	12	5.6
DAVATIN	169	731	388	343	4.3	12	57	37	20	4.8
GBAKPODJI	95	503	250	253	5.3	4	50	28	22	12.5
KADJAKOME	47	201	99	102	4.3	1	11	5	6	11.0
LOKOCOUCOUME	537	2 567	1 223	1 344	4.8	21	184	88	96	8.8
MODOCOME	69	365	172	193	5.3	8	58	26	32	7.3
SEKANDJI	824	4 888	2 381	2 507	5.9	179	1 237	641	596	6.9
C.R.: AHOLOUYEME	1 945	8 623	4 180	4 443	4.4	365	1 739	906	833	4.8
AGONSAGBO	277	831	373	458	3.0	79	233	135	98	2.9
DJEHO	110	479	247	232	4.4	65	342	188	154	5.3
GOHO	191	814	419	395	4.3	14	51	25	26	3.6
KETONOU	906	4 450	2 144	2 306	4.9	40	315	143	172	7.9
TORI-AGONSA	461	2 049	997	1 052	4.4	167	798	415	383	4.8
C.R.: DJEREGBE	1 345	6 820	3 361	3 459	5.1	664	3 608	1 872	1 736	5.4
DJEREGBE	429	2 084	994	1 090	4.9	212	1 108	565	543	5.2
GBEHOME-AWANOU	214	938	471	467	4.4	131	624	332	292	4.8
GBEHOME-TORRI	239	1 187	586	601	5.0	207	1 057	536	521	5.1
GBOKPA	104	554	262	292	5.3	43	283	147	136	6.6
HOUINTA	359	2 057	1 048	1 009	5.7	71	536	292	244	7.5
C.R.: EKPE	3 096	15 621	7 602	8 019	5.0	1 158	7 044	3 668	3 376	6.1
DJEFFA-HETEGBONOU	739	3 672	1 835	1 837	5.0	418	2 503	1 332	1 171	6.0
DJEFFA-HOUEDOME	128	597	276	321	4.7	48	288	153	135	6.0
EKPE I	493	2 200	1 026	1 174	4.5	178	989	507	482	5.6
EKPE II	680	3 665	1 754	1 911	5.4	220	1 320	675	645	6.0
EKPE III	625	3 319	1 604	1 715	5.3	238	1 578	805	773	6.6
TCHONVI	431	2 168	1 107	1 061	5.0	56	366	196	170	6.5
C.R.: TOHOUE	2 454	10 174	4 776	5 398	4.1	692	3 784	1 962	1 822	5.5

Tableau: Nombre de ménages et leurs populations par sexe selon le Département, la Sous-préfecture ou la Circonscription Urbaine, la Commune et le Village

DIVISIONS ADMINISTRATIVES	TOUS MENAGES					MENAGES AGRICOLES				
	Nbre de Ménages	Population			Taille de Ménages	Nbre de Ménages	Population			Taille de Ménages
		Total	Masc	Fém			Total	Masc	Fém	
AHLOME	83	362	160	202	4.4	33	163	85	78	4.9
AYOKPO	68	267	126	141	3.9	32	182	95	87	5.7
DJA	93	320	144	176	3.4	32	128	61	67	4.0
GLOGBO	858	3 359	1 534	1 825	3.9	125	640	335	305	5.1
HOUEGBEGO	75	433	209	224	5.8	52	345	167	178	6.6
HOVIDOKPO	75	352	167	185	4.7	43	254	130	124	5.9
KPOGUIDI	221	1 079	538	541	4.9	43	300	169	131	7.0
KRAKE-VILLAGE	732	2 991	1 393	1 598	4.1	253	1 372	695	677	5.4
SOGO	38	146	70	76	3.8	10	45	27	18	4.5
TOHOUE	211	865	435	430	4.1	69	355	198	157	5.1
C.U.: SEME-KPODJI	1 582	8 563	4 137	4 426	5.4	727	4 762	2 479	2 283	6.6
AGONGON	290	1 538	760	778	5.3	69	475	255	220	6.9
KPODJI-AGUE	319	1 801	845	956	5.6	138	1 012	503	509	7.3
OKOUN-SEME	204	1 058	500	558	5.2	53	338	160	178	6.4
SEME-KPODJI	769	4 166	2 032	2 134	5.4	467	2 937	1 561	1 376	6.3

III- CARTES DE SOUS-PREFECTURES

SOUS-PREFECTURE D'ADJARA

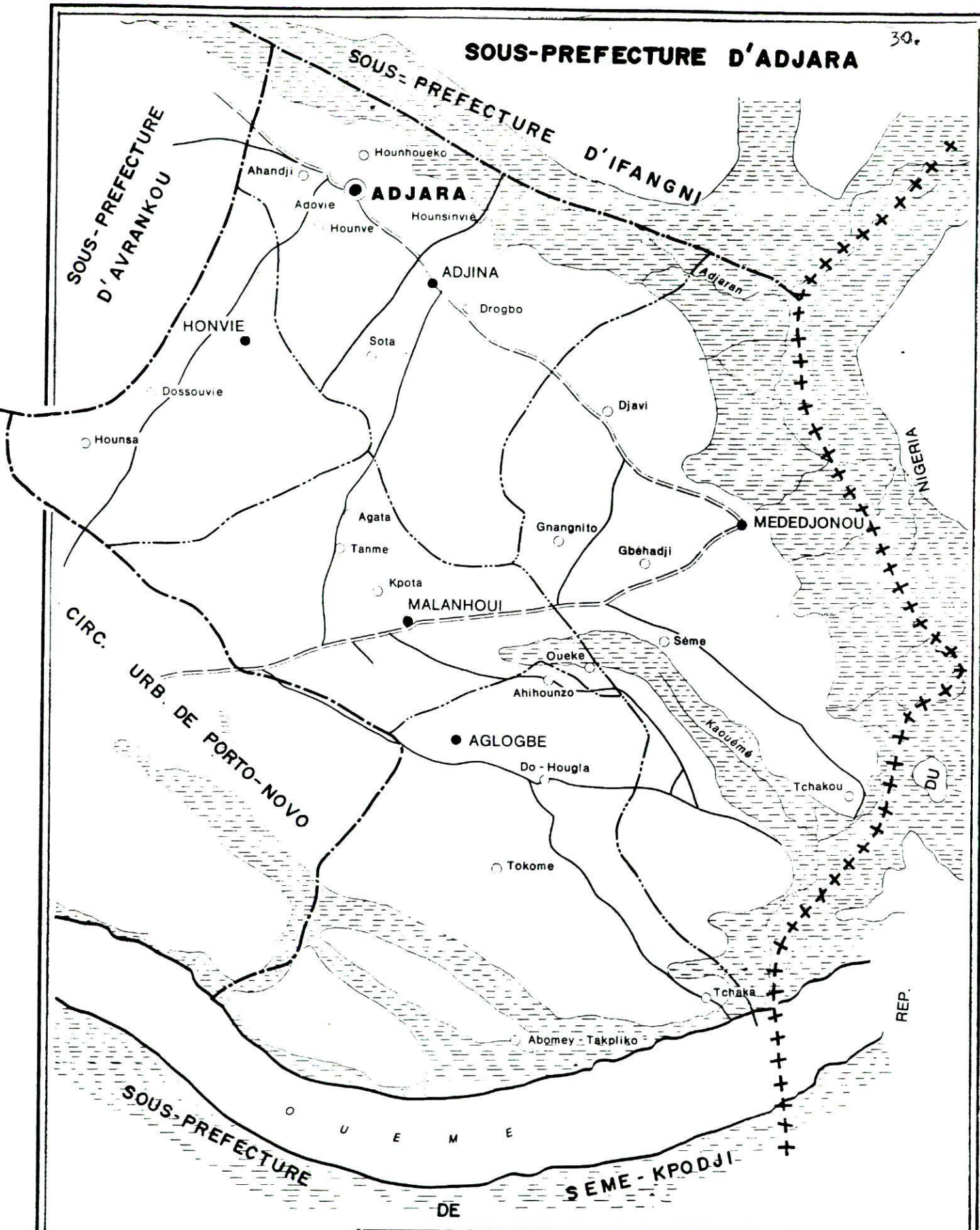

LEGENDE

Limite d'Etat	+ + +	Route Principale	
Limite de Sous-Préfect		Route Secondaire	
Limite de Commune		Piste	
Chef lieu de Sous-Préfect.	◉	Cours d'eau	
Chef lieu de Commune	●	Marécage	
Village	○	Lac	
Hameau	○		

ECHELLE :

0 — 2 Km

Source : R.G.P.H. 1992 - INSAE

SOUS-PREFECTURE D'ADJA-OUERE (IKPINLE)

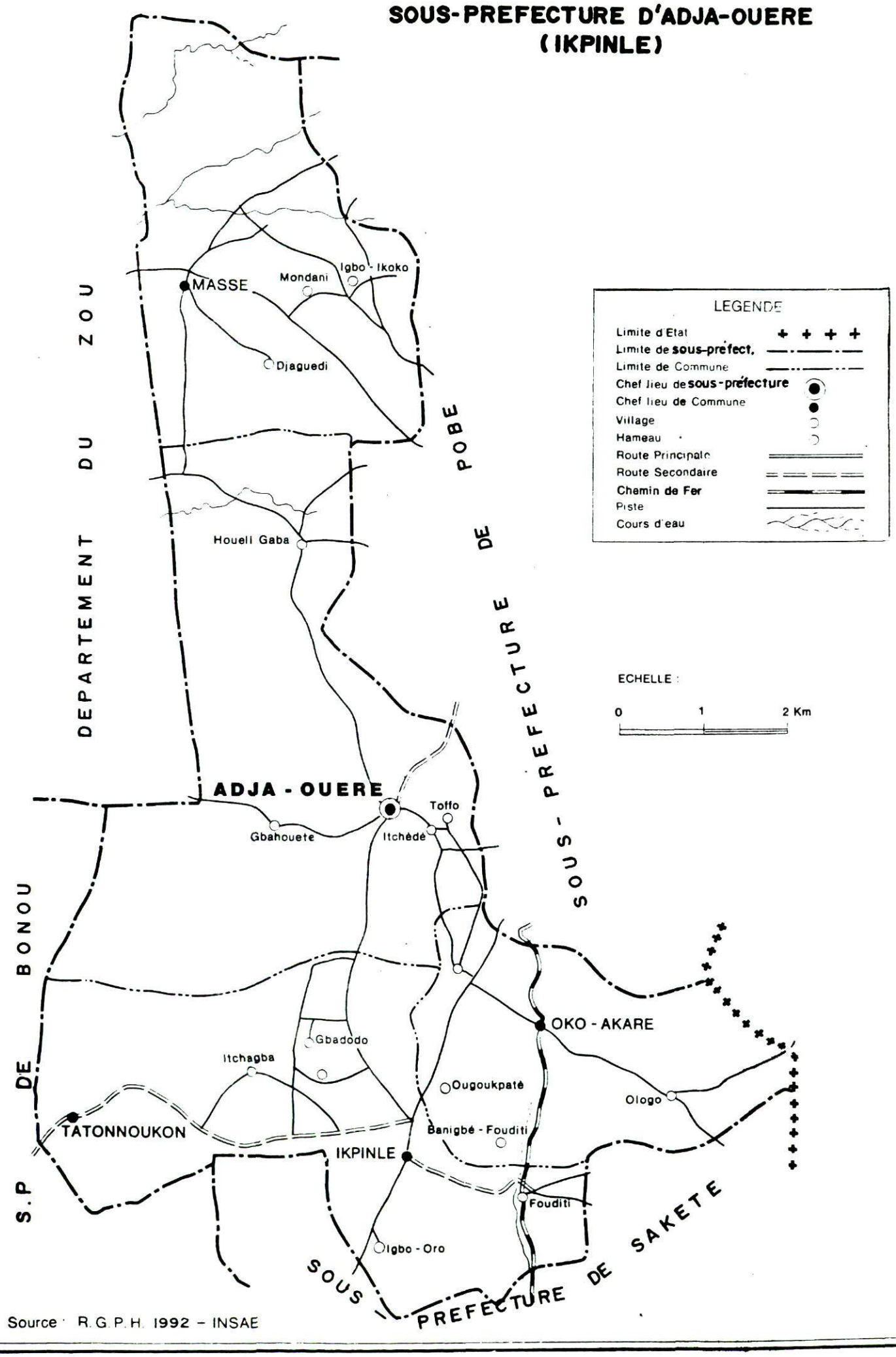

Source : R.G.P.H. 1992 – INSAE

SOUS-PREFECTURE D'ADJOHOUN

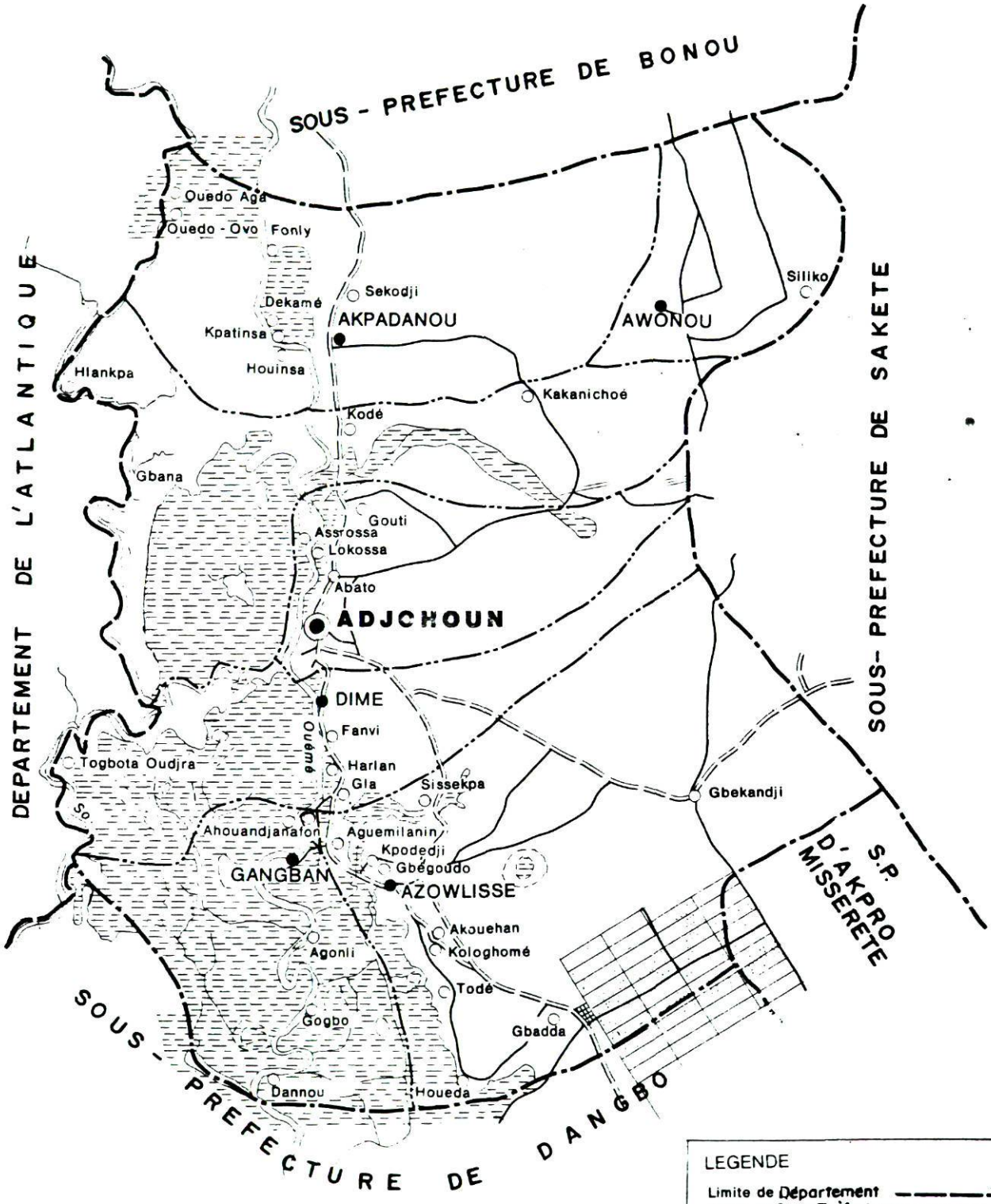

Source : R. G. P. H. 1992 – INSAE

SOUS-PREFECTURE DES AGUEGUES

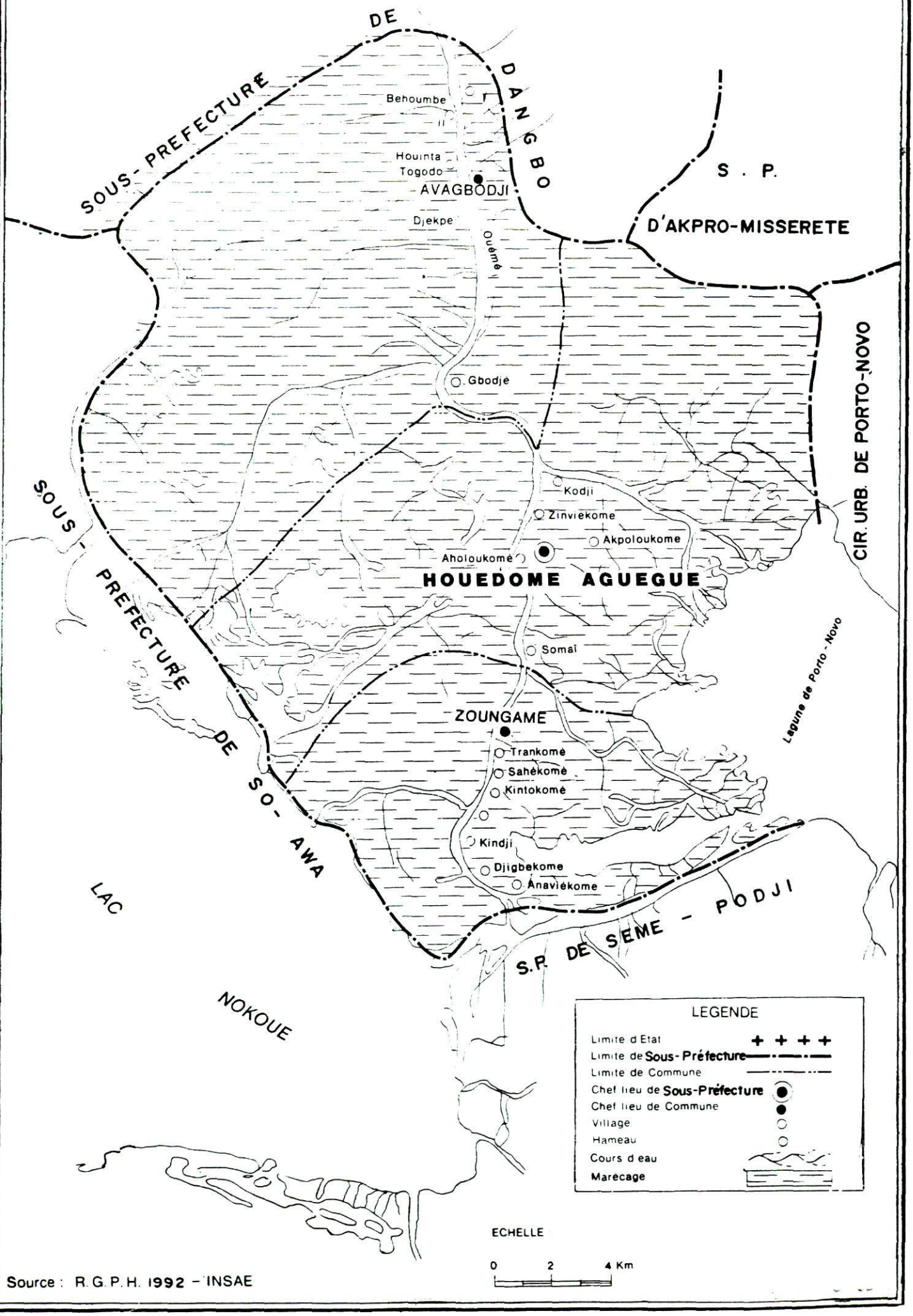

Source : R. G. P. H. 1992 – INSAE

SOUS-PREFECTURE D'AKPRO-MISSERETE

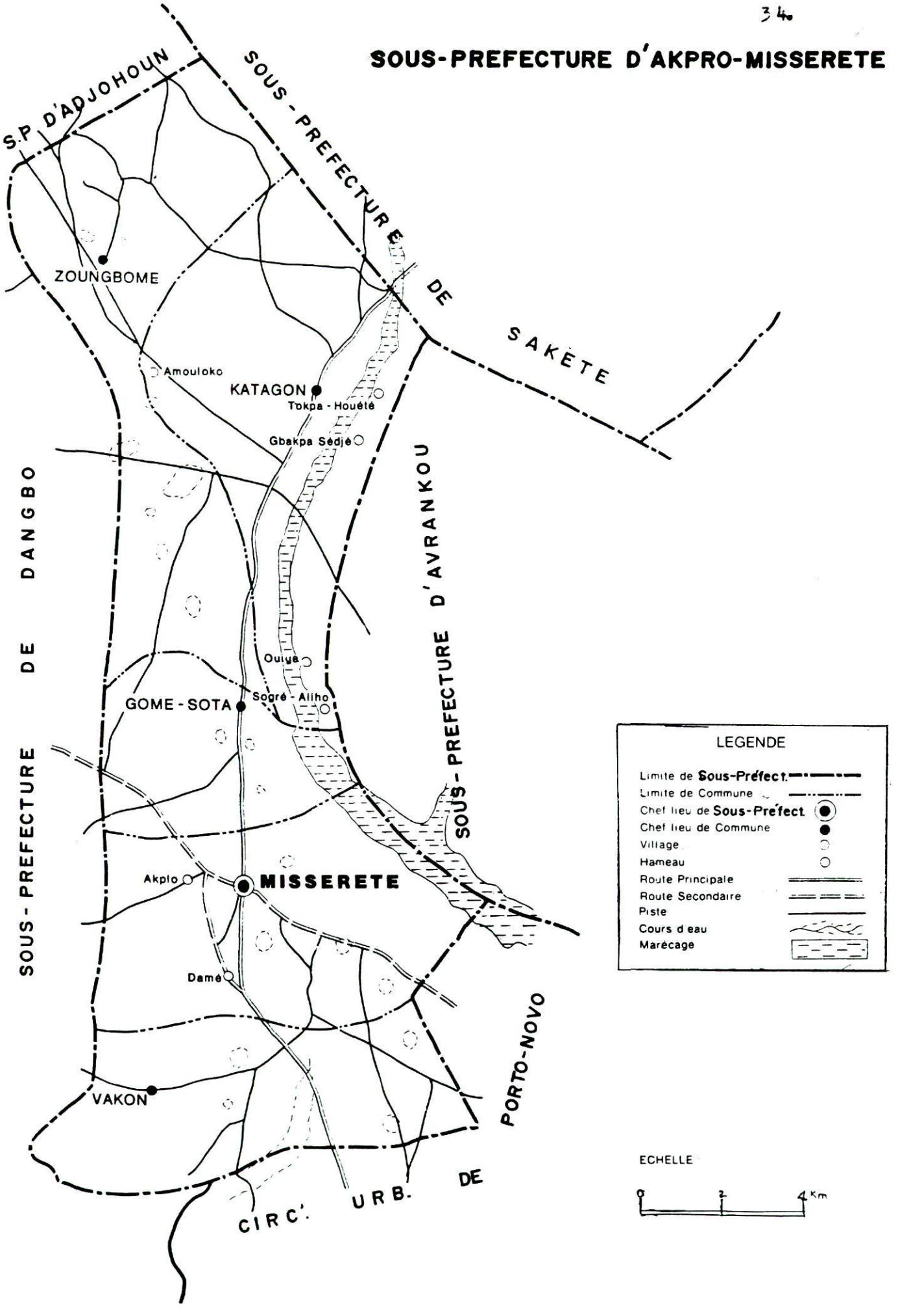

Source : R.G.P.H. 1992 – INSAE

SOUS-PREFECTURE D'AVRANKOU

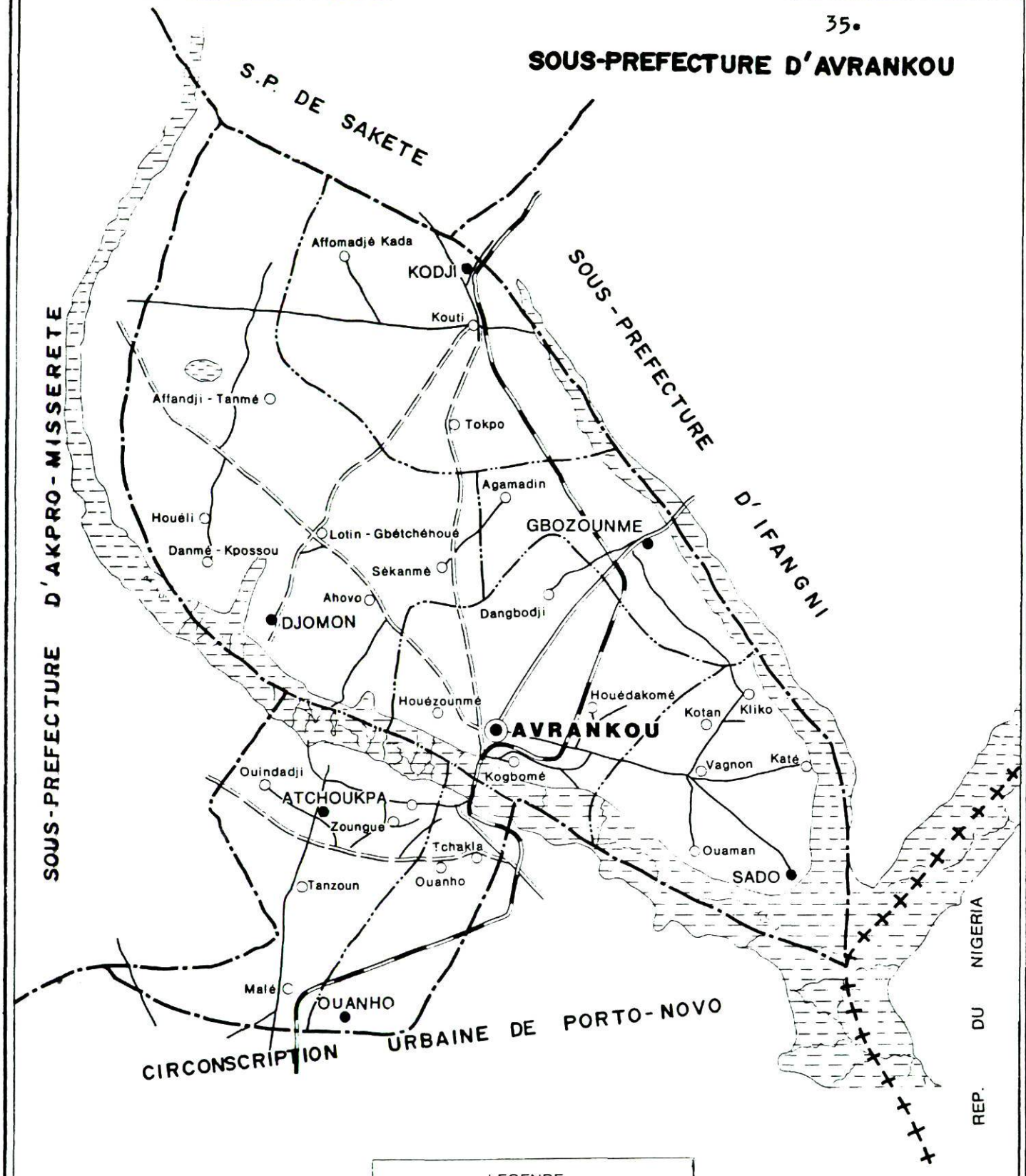

LEGENDE

- Limite d'Etat
- Limite de Sous-Préfect.
- Limite de Commune
- Chef lieu de Sous-Préfecture
- Chef lieu de Commune
- Village
- Hameau
- Route Principale
- Route Secondaire
- Chemin de Fer
- Piste
- Cours d'eau
- Marécage

ECHELLE :

0 1 2 Km

Source : R.G.P.H. 1992 - INSAE

SOUS-PREFECTURE DE BONOU

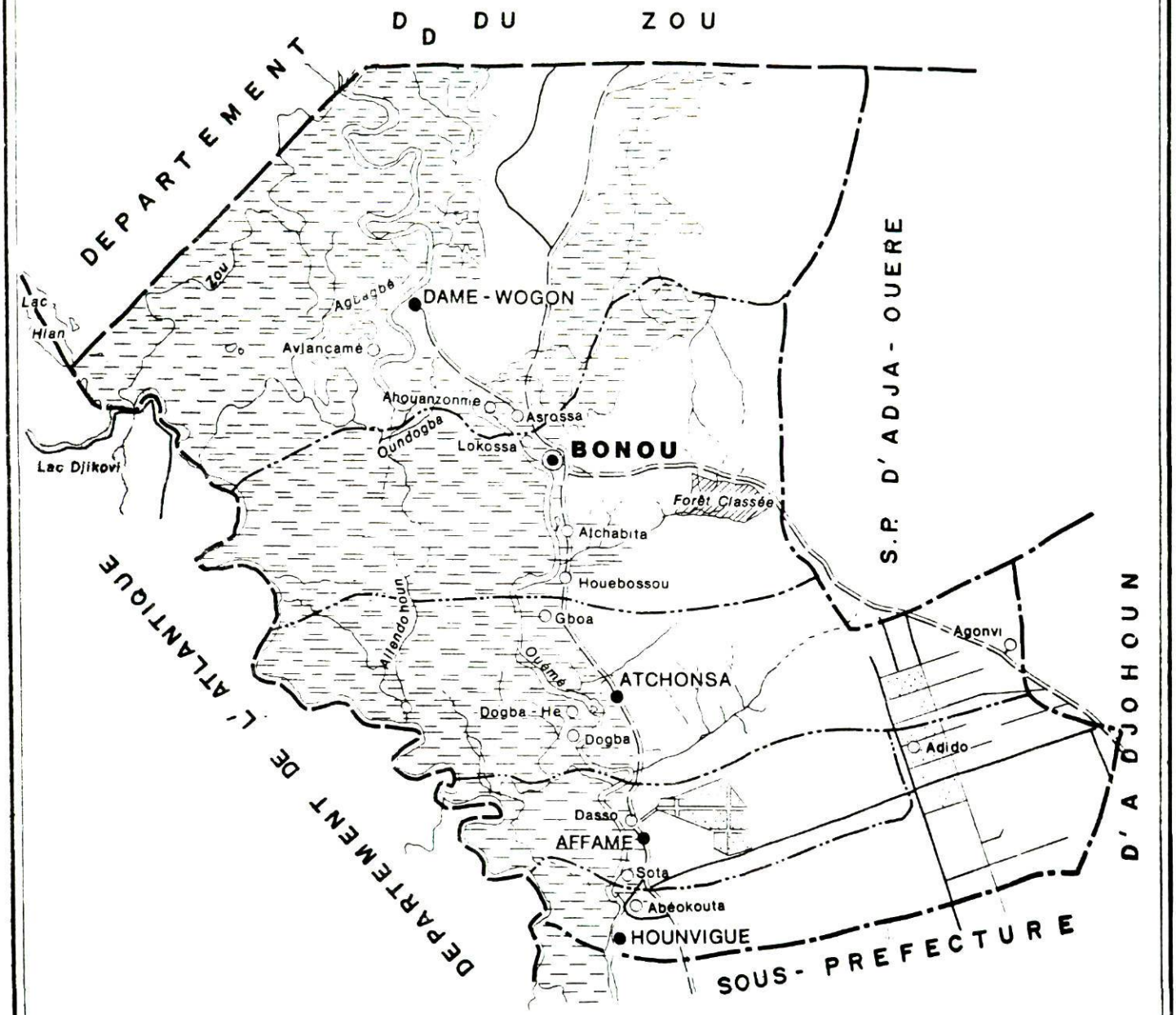

LEGENDE

- Limite de Département
- Limite de Sous-Préfecture
- Limite de Commune
- Chef lieu de Sous-Préfecture
- Chef lieu de Commune
- Village
- Hameau
- Route Principale
- Route Secondaire
- Piste
- Cours d'eau
- Marecage
- Plantation

ECHELLE

0 2 Km

Source : R.G.P.H. 1992 - INSAE

SOUS-PREFECTURE DE DANGBO

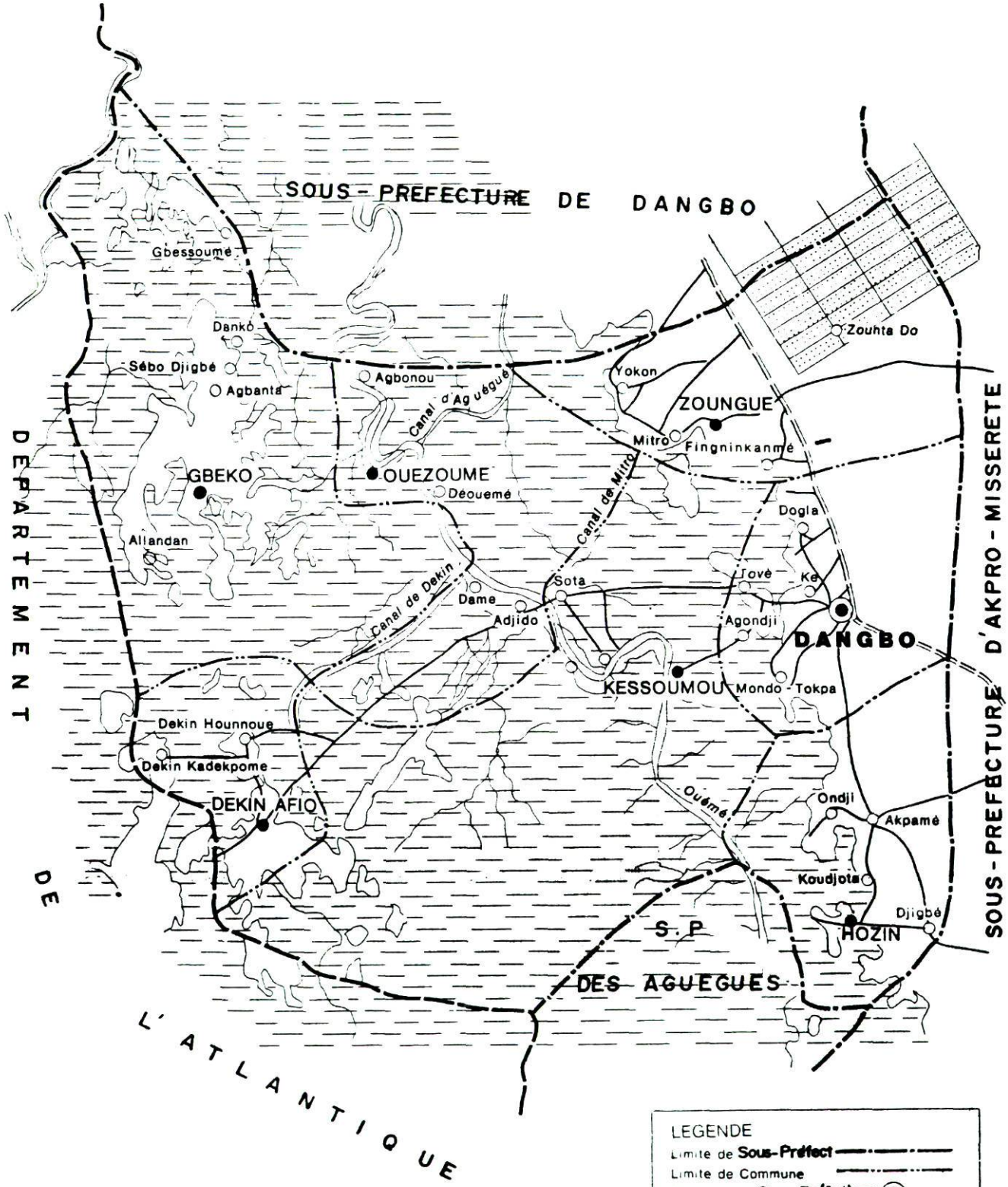

Source : R.G.P.H. 1992 INSAE

SOUS-PREFECTURE D'IFANGNI

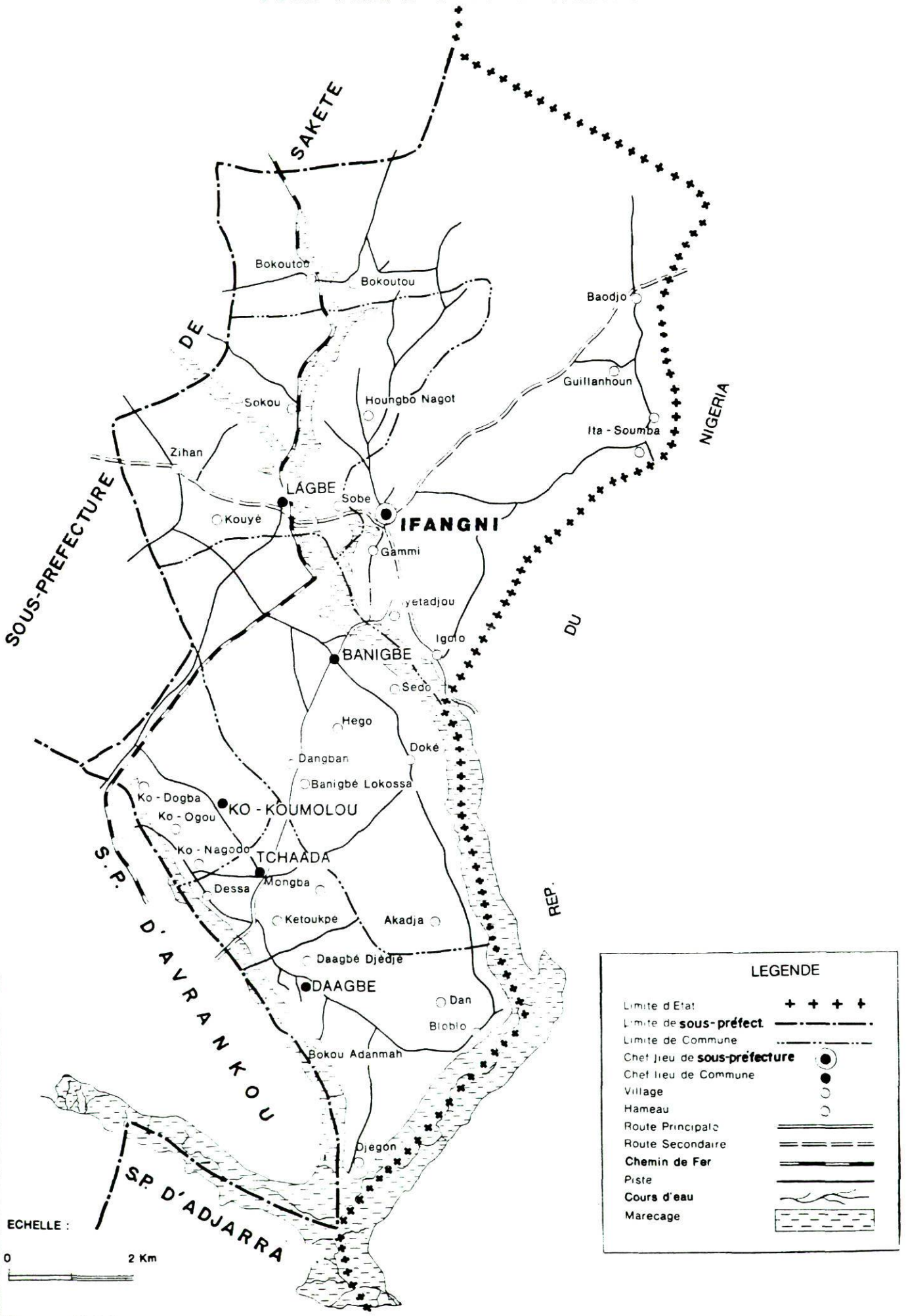

Source : R. G. P. H. 1992 – INSAE

SOUS-PREFECTURE DE KETOU

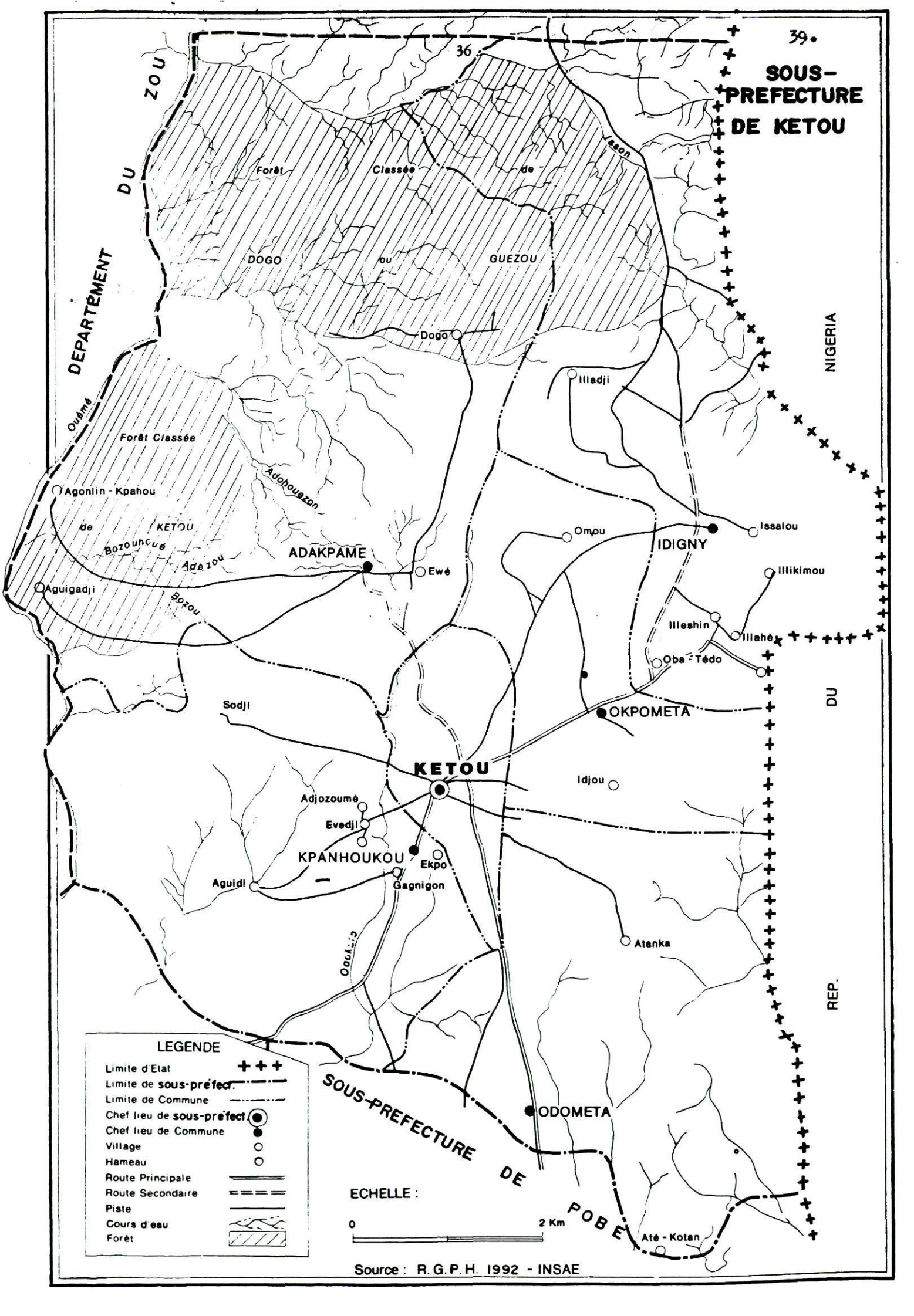

Source : R.G.P.H. 1992 - INSAE

SOUS-PREFECTURE DE POBE

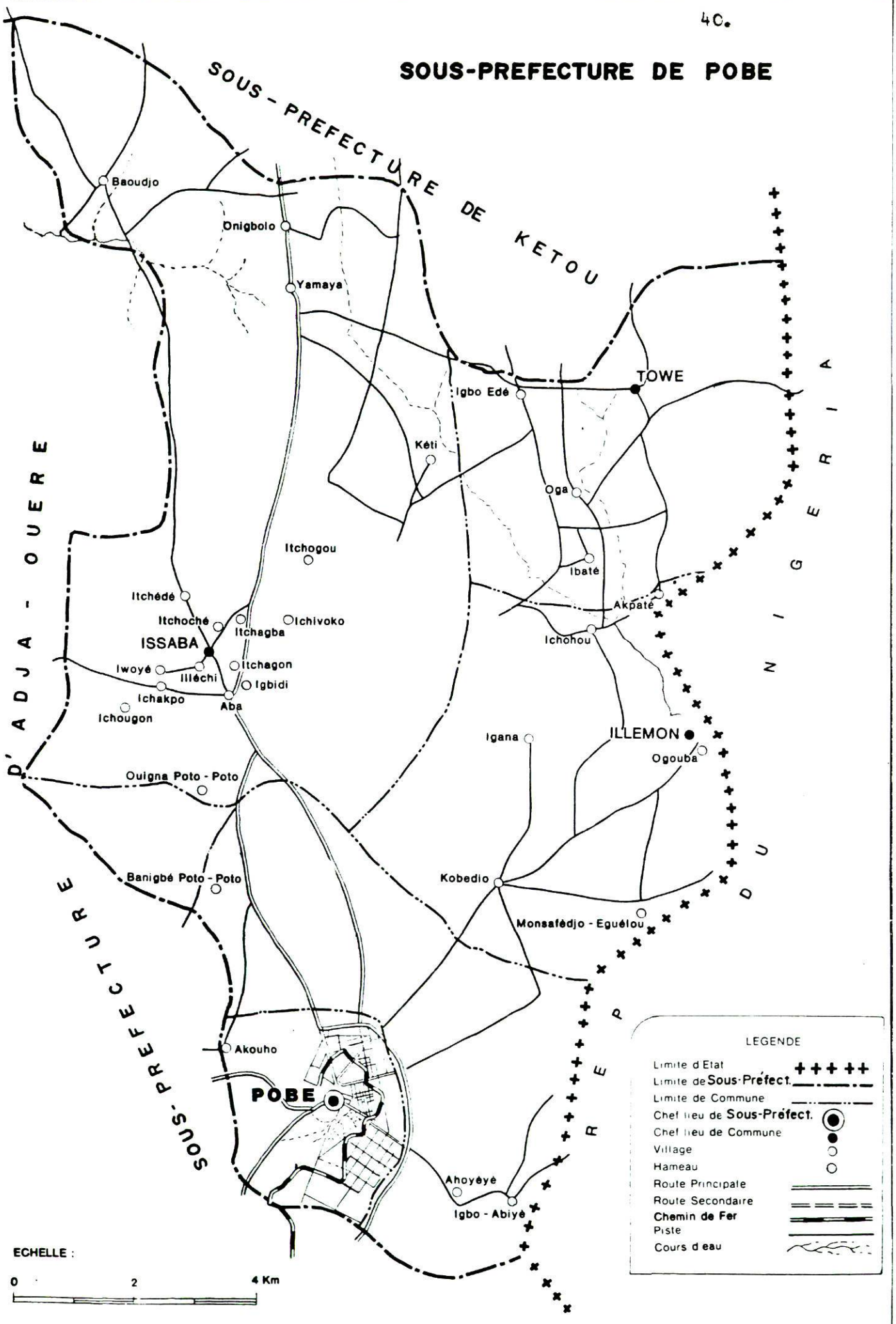

Source : R.G.P.H. 1992 - INSAE

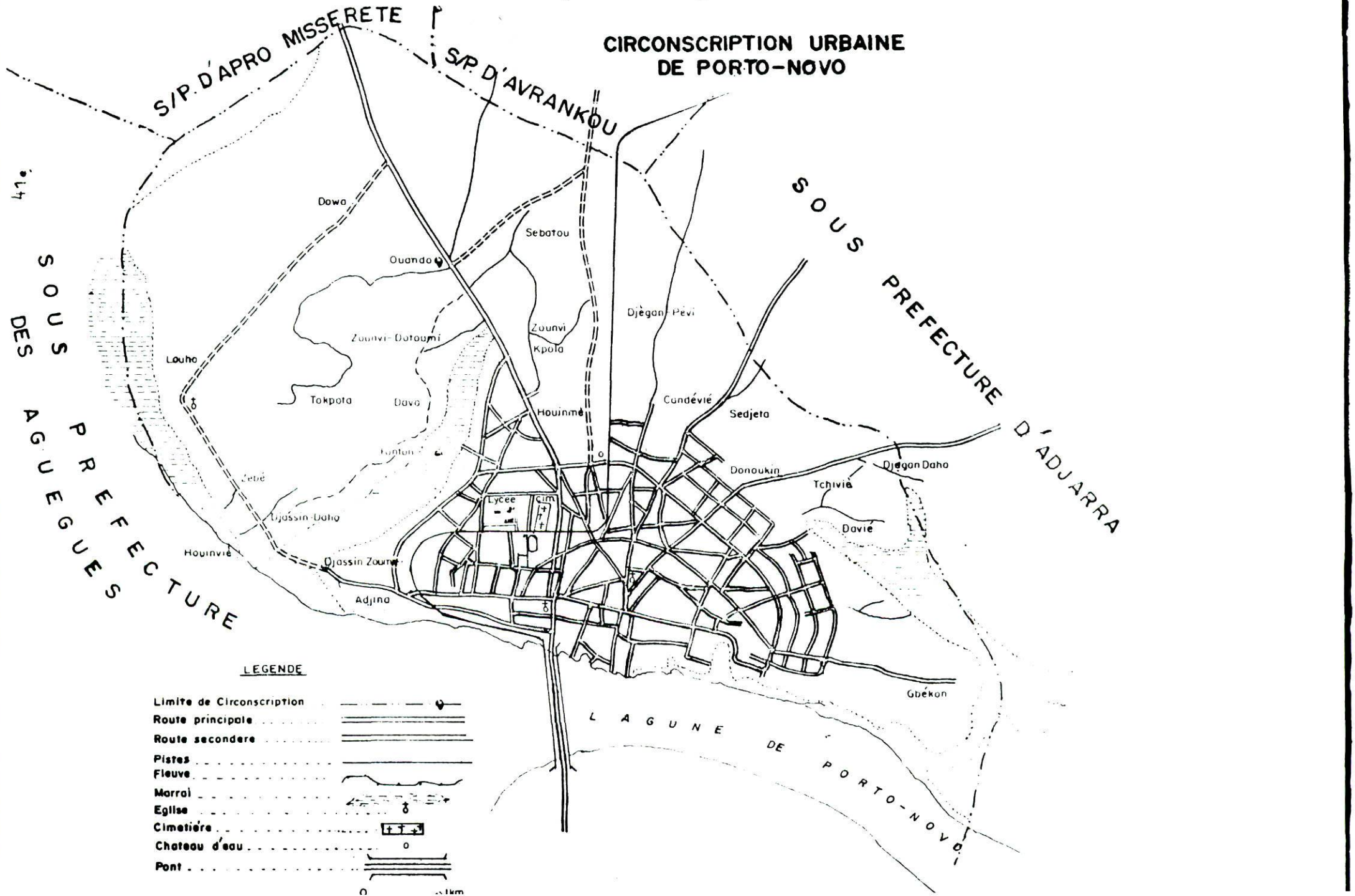
CIRCONSCRIPTION URBAINE
DE PORTO-NOVO
S/P D'APRO MISSERETE
S/P D'AVRANKOU
SOUS PREFECTURE D'ADJARRA
SOUS PREFECTURE DES AGUEGUES
Dowa
Sebatou
Ouando
Djègan-Pévi
Zounvi-Datoumi
Zounvi Kpota
Louho
Tokpota
Dava
Houinmè
Condévié
Sedjeta
Donoukin
Djegan Daho
Tchivié
Davié
Lycée
Cim
Djassin-Daho
Houinvié
Djassin Zounmè
Adjina
Gbékon
LAGUNE DE PORTO-NOVO
LEGENDE
Limite de Circonscription
Route principale
Route secondere
Pistes
Fleuve
Marrai
Eglise
Cimetière
Chateau d'eau
Pont
0
1km

SOUS-PREFECTURE DE SAKETE

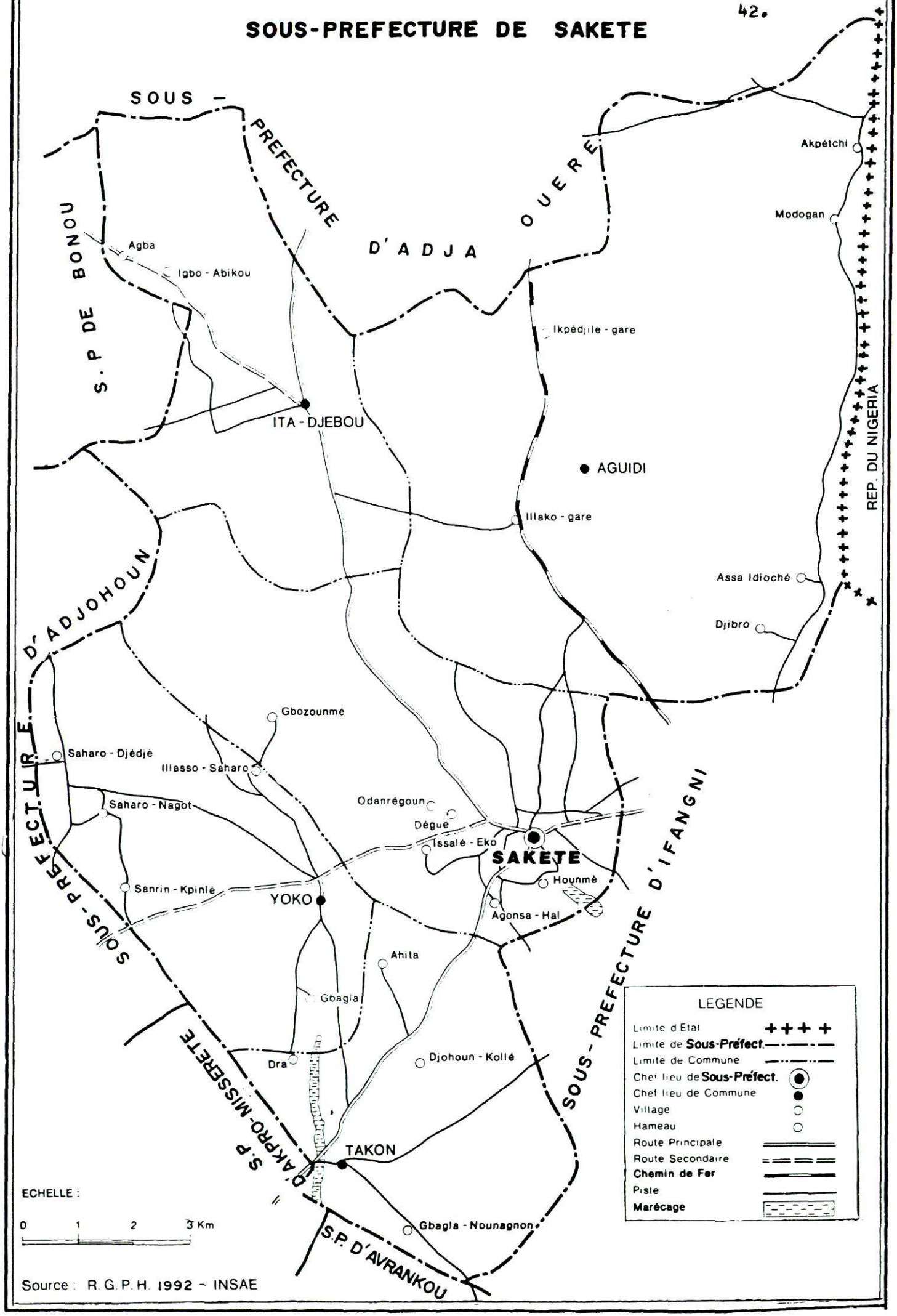

Source : R.G.P.H. 1992 - INSAE

SOUS-PREFECTURE DE SEME- KPODJI

43.

LEGENDE

- Limite d'Etat
- Limite de Département
- Limite de Sous-Préfect
- Limite de Commune
- Chef lieu de Sous-Préfecture
- Chef lieu de Commune
- Village
- Hameau
- Route Principale
- Route Secondaire
- Chemin de Fer
- Piste
- Cours d'eau
- Marecage
- Lac

ECHELLE : 0 — 2 Km

LAGUNE DE PORTO - NOVO

LAC NOKOUE

OUEME

NIGERIA

REP. DU

Ouenta

Ouéké

Gbokpa

Yagbé

Goho

Tori - Agonsa

Tori - Tonoukon

Gbéhon - Aounou

Gbéhonmé

Agonsagbo

Djého

AHOLOUYEME

DJEREGBE

Kétonou

TOHOUE

Ayokpo

Dja

Kpoguidi

Gbenoukpo

Anakebone

Krake

Hétégbonou

EKPE

Djeffa

SEME - KPODJI

Agongo

Kpodji

Sémé - Plage

Dego

Kayakomé

AGBLANGANDAN

Lokokoukoumé

OCEAN ATLANTIQUE

Source : R. G. P. H. 1992 – INSAE

A N N E X E

Personnel National

Direction Générale de L'INSAE

Directeur Général

AMOUSSOU Emmanuel, 1988-1989
ATTIN Sourou Joseph, 1989-1990
HOUSSOU P. Grégoire, 1990-1992
Feu VODOUNHESSI Gabriel, 1992
HOUETON Nestor 1994 à ce jour

Directeur Général Adjoint

SONOUKON André, 1989-1990
HOUETON Nestor, 1988 - 1994
BANCOLE Maurice, 1994 à ce jour

Directeur du Bureau Central du Recensement

KODJOGBE Nicaise, 1988 à ce jour

Directeur Adjoint du Bureau Central du Recensement

HOUEDOKOHO Thomas, 1990-1991

Section Méthodologie du Bureau Central du Recensement

TOGONOU Hippolythe, Chef de section, 1988 à ce jour
Mensah Victorine, 1988 à ce jour
AKPONA Paul, 1988 à ce jour
KOGUI Marguérite née Yallou, 1990-1991
SOSSOUHOUNTO Sabin, 1992-1994
LODE Léopold, 1992-1993
DJAKPO Paulin, 1992 à ce jour
DEGBOE Kouassi, 1993 à ce jour
AKUESON Toussaint, 1988-1991
DAKPO Hugues, 1988 à ce jour
DOSSOU Alex, 1989 à ce jour
BIAOU I. Babaya, 1988 à ce jour
d'ALMEIDA Honoré, 1988 à ce jour
AGBOTON Martin, 1988 à ce jour

Section Analyse et Publication du Bureau Central du Recensement

HOUEDOKOHO Thomas, Chef de Section, 1986-1991
TOHOUEGNON Thomas, Chef de Section, 1993 à ce jour
CHITOU Abdou Fatahi, 1989 à ce jour
TODJINOU D. Pascal, 1990 à ce jour
GOMEZ Euzerbe Yolande, 1988 à ce jour
PARAIZO Guy Saliou, 1988 à ce jour
SOVIGUIDI Barthélémy, 1991-1993

Section Administration et Gestion du Bureau Central du Recensement

SOVIGUIDI Barthélémy, Chef de Section, 1988-1989
TELLA Abdou Chef de Section, 1989 à ce jour
DOHOU Antoinette, 1989 à ce jour
FALANA Yves, 1988 à ce jour
KPALLA Félicienne, 1988 à ce jour
HOUNHANOU Mathilde, 1988-1991
AKUESON Pélagie, 1988 à ce jour
Feu NOUASSE Joseph, 1988-1989
AKPAKI Emmanuel, 1991-1992

Traitement Informatique

BEWA Barthélémy Chef Centre Informatique, 1989 à ce jour
AKPO André, 1988 à ce jour
KPEKPEDE Grégoire, 1991 à ce jour
BODE C. André, 1992 à ce jour
AHOMAGNON Edwige, 1992 à ce jour
MASSOU Mohibatou, 1990 à ce jour
ADJAVON Georgette, 1992 à ce jour
QUENUM Jeanne, 1992 à ce jour
ODOULAMI Antoinette, 1992 à ce jour
SANNI Kabirou, 1993 à ce jour

Personnel de terrain

A-Directeurs Départementaux

- ATACORA: GBOVI André
- ATLANTIQUE: SOUMANOU Latifou
- BORGOU: ACHADE Pierre
- MONO : SONOUKON André
- OUEME: ADJIKOUIN Justin
- ZOU : ALOUGBIN Moukadam

B-Chefs Services Départementaux

-ATACORA: ODJOUBE Justine
-ATLANTIQUE: DJIDONOU Jules
-BORGOU : EKUEDJIN Patrick
-MONO : DOHOUE Emmanuel
-OUEME: HONNOU Augustin
-ZOU : BAKPE Basile

Personnel International

- Experts en recensement

Joseph WESNER, 1988-1990
Bibi DIAWARA, 1990-1991

- Expert en Informatique

Duong XUAN VU, 1992-1993

- Conseiller National

Sylvestre ADJAHOUTONON, 1992-1993

- Support Administratif

Abel LOKO, 1989-1993
Bernadette ACHADE, 1989-1990
Guy BEWA, 1990-1991
Juliette GUEDOU, 1991 à ce jour

Personnel Occasionnel

- Opérateurs cartographes,
- Agents Recenseurs,
- Chefs d'Equipes et Contrôleurs de Recensement,
- Agents Codeurs et Vérifieurs des Codes,
- Opérateurs de Saisie